

Evidenční list pozorování bouřky - formulář

Obecné informace

Pozorovatel	Tomáš Fedor, fanthom1583@gmail.com		
Byla bouřka pozorována v obvyklém místě pozorovatele?	Ano	Stav záznamu	QC0 - jak bylo zapsáno
Zeměpisná šířka	49.11810	Zeměpisná délka	21.52010
Lokalita	Giraltovce	Okres	
Pozorováno/Aktivní od (UTC)	22.04.2014 11:45	Pozorováno/Aktivní do (UTC)	22.04.2014 14:20
Pořadí bouřky ve dni	1	Trvání pozorování bouřky	2.6 hodin

Základní informace

Fáze vývoje	vznik	Typ povětrnostní situace	nevím
Typ bouřky	multicela	Směr postupu	jihovýchod -> severozápad
Vzdálenost od stanoviště	25.0 km	Směr od stanoviště	jihozápad

Informace o větru

Jsou známy informace o větru	Ano		
Vítr - směr výchozí	severozápad	Vítr - směr po změně	severozápad
Vítr - průměrná rychlost v Bft. st.	2 Bft - větřík	Vítr - max. náraz	4.7 m/s

Informace o srážkách

Jsou známy informace o srážkách	Ne
---------------------------------	----

Informace o elektrometeorech

Pozorovány blesky	Ne	Slyšitelný hrom	Ne - blýskavice
Hodnocení intenzity bouřky	Velmi slabá (<6 blesků za hod.)	Nejbližší úder blesku	35.0 km
Blesky CG	Ano	Barva CG blesků	
		Typ CG blesků	
Blesky CC	Ano	Barva CC blesků	
		Typ CC blesků	

Informace o jiných jevech




Při bouřce se vyskytla tromba	Ne	Při bouřce se vyskytlo tornádo	Ne
Při bouřce se vyskytl downburst	Ne	Přivalové srážky	Ne
Při bouřce se vyskytl wallcloud	Ne	Při bouřce se vyskytly škody	Ne
Vyvinutý shelf/roll cloud (arcus)	Ne	Výrazná húlava (nárazový vítr)	Ne
Mammaty	Ano	Pileus	Ano

Poznámky k pozorování

https://www.youtube.com/watch?v=yGV9JHmZ8uo

Evidenční list pozorování bouřky - obrázky, soubory

Fotografie z pozorování

	1545.jpg	974x454	92.7 kB
	DSCN6321.JPG	1024x768	133.4 kB
	DSCN6327.JPG	1024x768	137.6 kB

Data z meteostanice (grafy, tabulky, dokumenty, aj.)

Žádná podružná data nebyla vložena