

Evidenční list pozorování bouřky - formulář

Obecné informace

Pozorovatel	Čenda Čapek, cendacapek@seznam.cz		
Byla bouřka pozorována v obvyklém místě pozorovatele?	Ano	Stav záznamu	QC0 - jak bylo zapsáno
Zeměpisná šířka	49.94860	Zeměpisná délka	15.79490
Lokalita	Chrudim	Okres	Chrudim
Pozorováno/Aktivní od (UTC)	24.04.2014 12:00	Pozorováno/Aktivní do (UTC)	24.04.2014 12:40
Pořadí bouřky ve dni	1	Trvání pozorování bouřky	0.7 hodin

Základní informace

Fáze vývoje	zralost	Typ povětrnostní situace	nevím
Typ bouřky	multicela	Směr postupu	jihovýchod -> severozápad
Vzdálenost od stanoviště	2.0 km	Směr od stanoviště	sever

Informace o větru

Jsou známy informace o větru	Ne
------------------------------	----

Informace o srážkách

Jsou známy informace o srážkách	Ano		
Typ srážek	Děšť		
Srážky - max. intenzita	Mírná - 2.6 až 8.0 mm/hod	Srážky - celkový úhrn	3.0 mm

Informace o elektrometeorech

Pozorovány blesky	Ano	Slyšitelný hrom	Ano - bouřka
Hodnocení intenzity bouřky	Mírná (12-60 blesků za hod.)	Nejbližší úder blesku	1.0 km
Blesky CG	Ano	Barva CG blesků	Modrá
		Typ CG blesků	Čárový
Blesky CC	Ne	Barva CC blesků	
		Typ CC blesků	Čárový

Informace o jiných jevech






Při bouřce se vyskytla tromba	Ne	Při bouřce se vyskytlo tornádo	Ne
Při bouřce se vyskytl downburst	Ne	Přivalové srážky	Ne
Při bouřce se vyskytl wallcloud	Ne	Při bouřce se vyskytly škody	Ne
Vyvinutý shelf/roll cloud (arcus)	Ne	Výrazná húlava (nárazový vítr)	Ne
Mammaty	Ne	Pileus	Ne

Poznámky k pozorování

--

Evidenční list pozorování bouřky - obrázky, soubory

Fotografie z pozorování

	P1020161.JPG	1024x768	285.8 kB
	P1020162.JPG	1024x768	201.8 kB
	P1020163.JPG	1024x768	144.1 kB
	P1020165.JPG	1024x768	153.0 kB
	P1020166.JPG	1024x768	252.3 kB

Data z meteostanice (grafy, tabulky, dokumenty, aj.)

Žádná podružná data nebyla vložena