

Evidenční list pozorování bouřky - formulář

Obecné informace

Pozorovatel	Michal Mráček, mracek-michal@seznam.cz		
Byla bouřka pozorována v obvyklém místě pozorovatele?	Ano	Stav záznamu	QC0 - jak bylo zapsáno
Zeměpisná šířka	50.05460	Zeměpisná délka	14.51100
Lokalita	Praha	Okres	Hlavní město Praha
Pozorováno/Aktivní od (UTC)	25.04.2014 16:25	Pozorováno/Aktivní do (UTC)	25.04.2014 17:04
Pořadí bouřky ve dni	1	Trvání pozorování bouřky	0.7 hodin

Základní informace

Fáze vývoje	slábnutí	Typ povětrnostní situace	nevím
Typ bouřky	jednobuněčná	Směr postupu	jihovýchod -> severozápad
Vzdálenost od stanoviště	0.0 km	Směr od stanoviště	přešla přes pozorovatele

Informace o větru

Jsou známy informace o větru	Ne
------------------------------	----

Informace o srážkách

Jsou známy informace o srážkách	Ano		
Typ srážek	Děšť		
Srážky - max. intenzita	Slabá - 0.1 až 2.5 mm/hod	Srážky - celkový úhrn	2.0 mm

Informace o elektrometeorech

Pozorovány blesky	Ano	Slyšitelný hrom	Ano - bouřka
Hodnocení intenzity bouřky	Mírná (12-60 blesků za hod.)	Nejbližší úder blesku	0.0 km
Blesky CG	Ano	Barva CG blesků	Bílá
		Typ CG blesků	Čárový
Blesky CC	Ano	Barva CC blesků	Bílá
		Typ CC blesků	Čárový

Informace o jiných jevech




Při bouřce se vyskytla tromba	Ne	Při bouřce se vyskytlo tornádo	Ne
Při bouřce se vyskytl downburst	Ne	Přivalové srážky	Ne
Při bouřce se vyskytl wallcloud	Ne	Při bouřce se vyskytly škody	Ne
Vyvinutý shelf/roll cloud (arcus)	Ne	Výrazná húlava (nárazový vítr)	Ne
Mammaty	Ne	Pileus	Ne

Poznámky k pozorování

--

Evidenční list pozorování bouřky - obrázky, soubory

Fotografie z pozorování

	DSC05607.JPG	3648x2736	3896.0 kB
	DSC05610.JPG	3648x2736	4279.7 kB
	DSC05619.JPG	2736x3648	3145.9 kB
	DSC05635.JPG	3648x2736	3843.0 kB

Data z meteostanice (grafy, tabulky, dokumenty, aj.)

Žádná podružná data nebyla vložena