

# Evidenční list pozorování bouřky - formulář

## Obecné informace

Pozorovatel	Roman Kopáček, pocasi.jablonec@gmail.com		
Byla bouřka pozorována v obvyklém místě pozorovatele?	Ano	Stav záznamu	QC0 - jak bylo zapsáno
Zeměpisná šířka	50.72800	Zeměpisná délka	15.18360
Lokalita	Jablonec nad Nisou	Okres	Jablonec nad Nisou
Pozorováno/Aktivní od (UTC)	26.04.2014 10:45	Pozorováno/Aktivní do (UTC)	26.04.2014 12:15
Pořadí bouřky ve dni	1	Trvání pozorování bouřky	1.5 hodin

## Základní informace

Fáze vývoje	zralost	Typ povětrnostní situace	mimo rozhraní (teplý sektor)
Typ bouřky	jednobuněčná	Směr postupu	západ -> východ
Vzdálenost od stanoviště	0.0 km	Směr od stanoviště	přešla přes pozorovatele

## Informace o větru

Jsou známy informace o větru	Ano		
Vítr - směr výchozí	severovýchod	Vítr - směr po změně	severovýchod
Vítr - průměrná rychlost v Bft. st.	4 Bft - mírný vítr	Vítr - max. náraz	8.7 m/s

## Informace o srážkách

Jsou známy informace o srážkách	Ano		
Typ srážek	Děšť, Kroupy		
Srážky - max. intenzita	Nevím	Srážky - celkový úhrn	4.0 mm
Kroupy - trvání	2.0 minut	Kroupy - velikost	0.5 mm

## Informace o elektrometeorech

Pozorovány blesky	Ano	Slyšitelný hrom	Ano - bouřka
Hodnocení intenzity bouřky	Slabá (6-12 blesků za hod.)	Nejbližší úder blesku	0.0 km
Blesky CG	Ano	Barva CG blesků	Bílá
		Typ CG blesků	Čárový
Blesky CC	Ne	Barva CC blesků	
		Typ CC blesků	Čárový

## Informace o jiných jevech


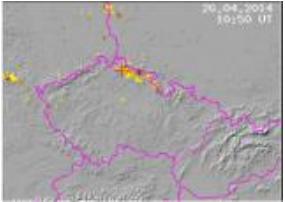
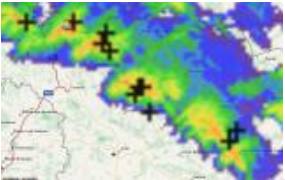

Při bouřce se vyskytla tromba	Ne	Při bouřce se vyskytlo tornádo	Ne
Při bouřce se vyskytl downburst	Ne	Přívalové srážky	Ano
Při bouřce se vyskytl wallcloud	Ne	Při bouřce se vyskytly škody	Ne
Vyvinutý shelf/roll cloud (arcus)	Ne	Výrazná húlava (nárazový vítr)	Ne
Mammaty	Ne	Pileus	Ne

## Poznámky k pozorování

Tlak: 1020,9 hPa
Výchozí teplota: 19,2 °C
Teplota po bořce: 12,9 °C

# Evidenční list pozorování bouřky - obrázky, soubory

## Fotografie z pozorování

	<p><a href="#">26.04.14 12-17-38.jpg</a></p>	<p>643x641</p>	<p>323.0 kB</p>
	<p><a href="#">Detektor blesků 26.04.14.jpg</a></p>	<p>508x362</p>	<p>125.1 kB</p>
	<p><a href="#">Radar 26.04.14.jpg</a></p>	<p>791x503</p>	<p>277.6 kB</p>
	<p><a href="#">image0.jpg</a></p>	<p>640x480</p>	<p>54.2 kB</p>

## Data z meteostanice (grafy, tabulky, dokumenty, aj.)

	<p><a href="#">Nárazy větru 26.04.14.jpg</a></p>	<p>70.9 kB</p>
	<p><a href="#">Pokles teploty 26.04.14.jpg</a></p>	<p>70.5 kB</p>
	<p><a href="#">Srážky 26.04.14.jpg</a></p>	<p>68.4 kB</p>