

Evidenční list pozorování bouřky - formulář

Obecné informace

Pozorovatel	Karolina Plísková, sumie-dh@sumie-dh.cz		
Byla bouřka pozorována v obvyklém místě pozorovatele?	Ne	Stav záznamu	QC0 - jak bylo zapsáno
Zeměpisná šířka	50.39845	Zeměpisná délka	14.21768
Lokalita	Přestavky	Okres	Litoměřice
Pozorováno/Aktivní od (UTC)	25.04.2014 15:50	Pozorováno/Aktivní do (UTC)	25.04.2014 16:30
Pořadí bouřky ve dni	1	Trvání pozorování bouřky	0.7 hodin

Základní informace

Fáze vývoje	zralost	Typ povětrnostní situace	nevím
Typ bouřky	multicela	Směr postupu	jihovýchod -> severozápad
Vzdálenost od stanoviště	2.0 km	Směr od stanoviště	jihovýchod

Informace o větru

Jsou známy informace o větru	Ano		
Vítr - směr výchozí	severovýchod	Vítr - směr po změně	severovýchod
Vítr - průměrná rychlost v Bft. st.	5 Bft - čerstvý vítr	Vítr - max. náraz	9.2 m/s

Informace o srážkách

Jsou známy informace o srážkách	Ano		
Typ srážek	Děšť		
Srážky - max. intenzita	Slabá - 0.1 až 2.5 mm/hod	Srážky - celkový úhrn	0.0 mm

Informace o elektrometeorech

Pozorovány blesky	Ano	Slyšitelný hrom	Ano - bouřka
Hodnocení intenzity bouřky	Velmi slabá (<6 blesků za hod.)	Nejbližší úder blesku	2.0 km
Blesky CG	Ano	Barva CG blesků	Bílá
		Typ CG blesků	Čárový, Větvený
Blesky CC	Ano	Barva CC blesků	Bílá
		Typ CC blesků	Čárový, Větvený

Informace o jiných jevech






Při bouřce se vyskytla tromba	Ne	Při bouřce se vyskytlo tornádo	Ne
Při bouřce se vyskytl downburst	Ne	Přívalové srážky	Ne
Při bouřce se vyskytl wallcloud	Ne	Při bouřce se vyskytly škody	Ne
Vyvinutý shelf/roll cloud (arcus)	Ano	Výrazná húlava (nárazový vítr)	Ne
Mammaty	Ano	Pileus	Ne

Poznámky k pozorování

Bunka odchycena nejdrive 10 km od Melnika (Ledcice) (foto arc4) okolo 15:10 - 15:30 UTC, pote za Roudnici nad Labem (cas a místo pozorovani v reportu). Bleskove velmi slaba aktivita, bylo videt jen par CG, zato CC bylo docela hodne > neustale hrmeni. Konal se i nejaky pokus o strukturu na cele bouřky, takže letos první bouřka s alespon nějakou strukturou. Naraz vetru 9,2 m/s, prumer 5,1 m/s. V 17:30 za Racinevsi pozorovany slaba mammata pri odchodu systemu - foto 24_5_2.jpg.

Evidenční list pozorování bouřky - obrázky, soubory

Fotografie z pozorování

		24_5_2.jpg	1600x1024	904.7 kB
		arc3.jpg	1400x954	647.0 kB
		arc4.jpg	1600x1067	685.7 kB
		arc6.jpg	1600x1067	880.1 kB
		d.jpg	1600x1041	636.1 kB

Data z meteostanice (grafy, tabulky, dokumenty, aj.)

Žádná podružná data nebyla vložena