

Evidenční list pozorování bouřky - formulář

Obecné informace

Pozorovatel	Tomáš Černý, TommyAst@gmail.com		
Byla bouřka pozorována v obvyklém místě pozorovatele?	Ne	Stav záznamu	QC0 - jak bylo zapsáno
Zeměpisná šířka	50.16711	Zeměpisná délka	14.25171
Lokalita	Okoř	Okres	Praha-západ
Pozorováno/Aktivní od (UTC)	01.05.2014 11:30	Pozorováno/Aktivní do (UTC)	01.05.2014 12:40
Pořadí bouřky ve dni	1	Trvání pozorování bouřky	1.2 hodin

Základní informace

Fáze vývoje	zesilování	Typ povětrnostní situace	mimo rozhraní (teplý sektor)
Typ bouřky	neurčitý shluk	Směr postupu	západ -> východ
Vzdálenost od stanoviště	10.0 km	Směr od stanoviště	sever

Informace o větru

Jsou známy informace o větru	Ne
------------------------------	----

Informace o srážkách

Jsou známy informace o srážkách	Ano		
Typ srážek	Děšť		
Srážky - max. intenzita	Slabá - 0.1 až 2.5 mm/hod	Srážky - celkový úhrn	0.0 mm

Informace o elektrometeorech

Pozorovány blesky	Ne	Slyšitelný hrom	Ano - bouřka
Hodnocení intenzity bouřky	Mírná (12-60 blesků za hod.)	Nejbližší úder blesku	3.0 km
Blesky CG	Ano	Barva CG blesků	
		Typ CG blesků	
Blesky CC	Ano	Barva CC blesků	
		Typ CC blesků	

Informace o jiných jevech




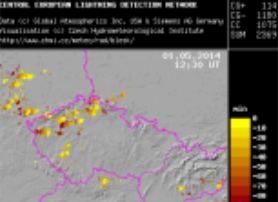
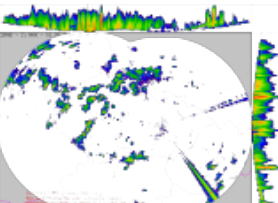
Při bouřce se vyskytla tromba	Ne	Při bouřce se vyskytlo tornádo	Ne
Při bouřce se vyskytl downburst	Ne	Přivalové srážky	Ne
Při bouřce se vyskytl wallcloud	Ne	Při bouřce se vyskytly škody	Ne
Vyvinutý shelf/roll cloud (arcus)	Ne	Výrazná húlava (nárazový vítr)	Ne
Mammaty	Ne	Pileus	Ne

Poznámky k pozorování

<p>Bouřka z tepla v odpoledních hodinách, jako v předchozích dnech. Po 11 UTC se vytvořila buňka nad Prahou a také u Kladna a Přílepu. Bouřkové buňky pomalu postupovaly na západ. Při bouřce vítr nijak výrazně nezesiloval, ani se výrazně neochladilo. Intenzita deště do 1-2 mm/h, ale krátkého trvání, sáčky odhadem 0,1-0,2 mm. Žádné výraznější ochlazení z bouřkou. Blesky ve dne nebyly moc vidět, nelze určit typ. K 12 UTC na radaru poblíž odrazivost 52 DBZ. Zdroj obrázků - portal.chmi.cz.</p>

Evidenční list pozorování bouřky - obrázky, soubory

Fotografie z pozorování

	<p>DMULTI-P1PRUZ01.png</p>	<p>1000x600</p>	<p>54.5 kB</p>
	<p>analiza2014050117.png</p>	<p>760x562</p>	<p>220.1 kB</p>
	<p>pacz21.blesk.20140501.1200.10_9.png</p>	<p>438x338</p>	<p>22.1 kB</p>
	<p>pacz21.blesk.20140501.1230.10_9.png</p>	<p>438x338</p>	<p>22.5 kB</p>
	<p>pacz23.z_max3d.20140501.1200.0.png</p>	<p>810x610</p>	<p>40.3 kB</p>

Data z meteostanice (grafy, tabulky, dokumenty, aj.)

Žádná podružná data nebyla vložena