

Evidenční list pozorování bouřky - formulář

Obecné informace

Pozorovatel	Roman Kopáček, pocasi.jablonec@gmail.com		
Byla bouřka pozorována v obvyklém místě pozorovatele?	Ano	Stav záznamu	QC0 - jak bylo zapsáno
Zeměpisná šířka	50.72800	Zeměpisná délka	15.18360
Lokalita	Jablonec nad Nisou	Okres	Jablonec nad Nisou
Pozorováno/Aktivní od (UTC)	23.05.2014 17:00	Pozorováno/Aktivní do (UTC)	23.05.2014 18:00
Pořadí bouřky ve dni	1	Trvání pozorování bouřky	1 hodin

Základní informace

Fáze vývoje	zralost	Typ povětrnostní situace	studená fronta
Typ bouřky	multicela	Směr postupu	severozápad -> jihovýchod
Vzdálenost od stanoviště	0.0 km	Směr od stanoviště	přešla přes pozorovatele

Informace o větru

Jsou známy informace o větru	Ano		
Vítr - směr výchozí	sever	Vítr - směr po změně	severovýchod
Vítr - průměrná rychlost v Bft. st.	6 Bft - silný vítr	Vítr - max. náraz	6.8 m/s

Informace o srážkách

Jsou známy informace o srážkách	Ano		
Typ srážek	Děšť		
Srážky - max. intenzita	Mírná - 2.6 až 8.0 mm/hod	Srážky - celkový úhrn	4.0 mm

Informace o elektrometeorech

Pozorovány blesky	Ano	Slyšitelný hrom	Ano - bouřka
Hodnocení intenzity bouřky	Slabá (6-12 blesků za hod.)	Nejbližší úder blesku	0.0 km
Blesky CG	Ano	Barva CG blesků	Bílá
		Typ CG blesků	Čárový
Blesky CC	Ano	Barva CC blesků	
		Typ CC blesků	Čárový

Informace o jiných jevech

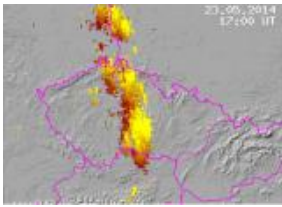
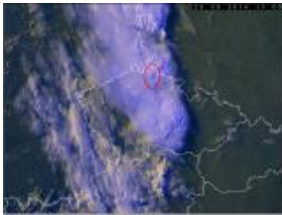

Při bouřce se vyskytla tromba	Ne	Při bouřce se vyskytlo tornádo	Ne
Při bouřce se vyskytl downburst	Ne	Přívalové srážky	Ne
Při bouřce se vyskytl wallcloud	Ne	Při bouřce se vyskytly škody	Ne
Vyvinutý shelf/roll cloud (arcus)	Ne	Výrazná hůlava (nárazový vítr)	Ne
Mammaty	Ne	Pileus	Ne

Poznámky k pozorování

--

Evidenční list pozorování bouřky - obrázky, soubory

Fotografie z pozorování

	<u>Detekce blesků 23.5.2014.jpg</u>	545x391	151.6 kB
	<u>Družice 23.05.14 17-00.jpg</u>	1003x753	472.1 kB
	<u>Radar 23.5.2014 19-00.jpg</u>	774x487	244.7 kB

Data z meteostanice (grafy, tabulky, dokumenty, aj.)

Žádná podružná data nebyla vložena