

Evidenční list pozorování bouřky - formulář

Obecné informace

Pozorovatel	Radek Šubert, subert.radek@gmail.com		
Byla bouřka pozorována v obvyklém místě pozorovatele?	Ano	Stav záznamu	QC0 - jak bylo zapsáno
Zeměpisná šířka	49.68240	Zeměpisná délka	18.23060
Lokalita	Fryčovice	Okres	Frýdek-Místek
Pozorováno/Aktivní od (UTC)	15.05.2014 15:45	Pozorováno/Aktivní do (UTC)	15.05.2014 16:15
Pořadí bouřky ve dni	2	Trvání pozorování bouřky	0.5 hodin

Základní informace

Fáze vývoje	zralost	Typ povětrnostní situace	nevím
Typ bouřky	jednobuněčná	Směr postupu	jih -> sever
Vzdálenost od stanoviště	2.0 km	Směr od stanoviště	východ

Informace o větru

Jsou známy informace o větru	Ne
------------------------------	----

Informace o srážkách

Jsou známy informace o srážkách	Ano
Typ srážek	

Informace o elektrometeorech

Pozorovány blesky	Ano	Slyšitelný hrom	Ano - bouřka
Hodnocení intenzity bouřky	Mírná (12-60 blesků za hod.)	Nejbližší úder blesku	5.0 km
Blesky CG	Ne	Barva CG blesků	
		Typ CG blesků	
Blesky CC	Ano	Barva CC blesků	Bílá
		Typ CC blesků	

Informace o jiných jevech






Při bouřce se vyskytla tromba	Ne	Při bouřce se vyskytlo tornádo	Ne
Při bouřce se vyskytl downburst	Ne	Přívalové srážky	Ne
Při bouřce se vyskytl wallcloud	Ne	Při bouřce se vyskytly škody	Ne
Vyvinutý shelf/roll cloud (arcus)	Ne	Výrazná húlava (nárazový vítr)	Ne
Mammaty	Ne	Pileus	Ne

Poznámky k pozorování

Pozorovány 2. vzdálené bouřky zdroj: radar.bourky.cz

Evidenční list pozorování bouřky - obrázky, soubory

Fotografie z pozorování

	DSC_0192.JPG	4928x3264	2697.2 kB
	DSC_0197_panorama.jpg	7835x2933	8400.0 kB
	DSC_0216.JPG	4928x3264	2955.1 kB
	DSC_0225_panorama.jpg	6567x2994	2904.0 kB
	vlcsnap-2014-05-24-20h03m20s100.png	1920x1080	1951.0 kB

Data z meteostanice (grafy, tabulky, dokumenty, aj.)

	Bez názvu.jpg	83.7 kB
---	-------------------------------	---------