

# Evidenční list pozorování bouřky - formulář

## Obecné informace

Pozorovatel	Petr Malina, info@pocasi-kosiky.cz		
Byla bouřka pozorována v obvyklém místě pozorovatele?	Ano	Stav záznamu	QC0 - jak bylo zapsáno
Zeměpisná šířka	49.15880	Zeměpisná délka	17.41680
Lokalita	Košíky	Okres	Uherské Hradiště
Pozorováno/Aktivní od (UTC)	12.06.2012 16:50	Pozorováno/Aktivní do (UTC)	12.06.2012 17:40
Pořadí bouřky ve dni	2	Trvání pozorování bouřky	0.8 hodin

## Základní informace

Fáze vývoje	zesilování	Typ povětrnostní situace	linie/zóna konvergence
Typ bouřky	jednobuněčná	Směr postupu	jihozápad -> severovýchod
Vzdálenost od stanoviště	6.0 km	Směr od stanoviště	západ

## Informace o větru

Jsou známy informace o větru	Ano		
Vítr - směr výchozí	jihozápad	Vítr - směr po změně	západ
Vítr - průměrná rychlost v Bft. st.	1 Bft - vánek	Vítr - max. náraz	2.0 m/s

## Informace o srážkách

Jsou známy informace o srážkách	Ano		
Typ srážek	Děšť		
Srážky - max. intenzita	Slabá - 0.1 až 2.5 mm/hod	Srážky - celkový úhrn	2.0 mm

## Informace o elektrometeorech

Pozorovány blesky	Ano	Slyšitelný hrom	Ano - bouřka
Hodnocení intenzity bouřky	Slabá (6-12 blesků za hod.)	Nejbližší úder blesku	6.0 km
Blesky CG	Ano	Barva CG blesků	
		Typ CG blesků	
Blesky CC	Ano	Barva CC blesků	
		Typ CC blesků	

## Informace o jiných jevech




Při bouřce se vyskytla tromba	Ne	Při bouřce se vyskytlo tornádo	Ne
Při bouřce se vyskytl downburst	Ne	Přívalové srážky	Ne
Při bouřce se vyskytl wallcloud	Ne	Při bouřce se vyskytly škody	Ne
Vyvinutý shelf/roll cloud (arcus)	Ne	Výrazná hůlava (nárazový vítr)	Ne
Mammaty	Ne	Pileus	Ne

## Poznámky k pozorování

--

# Evidenční list pozorování bouřky - obrázky, soubory

## Fotografie z pozorování

		<b>1.jpg</b>	1024x768	42.6 kB
		<b>2.jpg</b>	1024x768	45.3 kB
		<b>3.jpg</b>	1024x768	52.4 kB

## Data z meteostanice (grafy, tabulky, dokumenty, aj.)

Žádná podružná data nebyla vložena