

# Evidenční list pozorování bouřky - formulář

## Obecné informace

Pozorovatel	Richard Kapera, kap.r@seznam.cz		
Byla bouřka pozorována v obvyklém místě pozorovatele?	Ano	Stav záznamu	QC0 - jak bylo zapsáno
Zeměpisná šířka	49.09120	Zeměpisná délka	17.33540
Lokalita	Buchlovice	Okres	Uherské Hradiště
Pozorováno/Aktivní od (UTC)	12.06.2012 18:40	Pozorováno/Aktivní do (UTC)	12.06.2012 21:30
Pořadí bouřky ve dni	3	Trvání pozorování bouřky	2.8 hodin

## Základní informace

Fáze vývoje	zralost	Typ povětrnostní situace	linie/zóna konvergence
Typ bouřky	multicela	Směr postupu	jihovýchod -> severozápad
Vzdálenost od stanoviště	0.0 km	Směr od stanoviště	jihozápad

## Informace o větru

Jsou známy informace o větru	Ne
------------------------------	----

## Informace o srážkách

Jsou známy informace o srážkách	Ano		
Typ srážek	Děšť		
Srážky - max. intenzita	Silná - 8.1 až 40.0 mm/hod	Srážky - celkový úhrn	21.0 mm

## Informace o elektrometeorech

Pozorovány blesky	Ano	Slyšitelný hrom	Ano - bouřka
Hodnocení intenzity bouřky	Mírná (12-60 blesků za hod.)	Nejbližší úder blesku	1.0 km
Blesky CG	Ano	Barva CG blesků	Bílá, Oranžová, Fialová
		Typ CG blesků	Čárový, Větvený
Blesky CC	Ano	Barva CC blesků	Bílá
		Typ CC blesků	Čárový, Větvený

## Informace o jiných jevech




Při bouřce se vyskytla tromba	Ne	Při bouřce se vyskytlo tornádo	Ne
Při bouřce se vyskytl downburst	Ne	Přívalové srážky	Ano
Při bouřce se vyskytl wallcloud	Ne	Při bouřce se vyskytly škody	Ne
Vyvinutý shelf/roll cloud (arcus)	Ano	Výrazná húlava (nárazový vítr)	Ne
Mammaty	Ne	Pileus	Ano

## Poznámky k pozorování



Včera třetí a nad místem pozorování neaktivnější bouřka, jednotlivých jader bylo opravdu hodně. Poznámka k času pozorování: včera to byl spíše odhad, bouřilo v okolí prakticky celý den.. všechny buňky v okolí ustaly až krátce před 24 hodinou místního času.
--

# Evidenční list pozorování bouřky - obrázky, soubory

## Fotografie z pozorování

	<a href="#">P6123257.JPG</a>	1024x768	106.1 kB
	<a href="#">P6123276.JPG</a>	1024x768	127.9 kB
	<a href="#">P6123307.JPG</a>	1024x768	108.1 kB

## Data z meteostanice (grafy, tabulky, dokumenty, aj.)

	<a href="#">Teplota, srážky.JPG</a>	87.8 kB
	<a href="#">Tlak, nárazy větru.JPG</a>	89.0 kB