

Evidenční list pozorování bouřky - formulář

Obecné informace

Pozorovatel	Vladimír Večeřa,		
Byla bouřka pozorována v obvyklém místě pozorovatele?	Ne	Stav záznamu	QC0 - jak bylo zapsáno
Zeměpisná šířka	49.08674	Zeměpisná délka	17.71876
Lokalita	Luhačovice	Okres	Zlín
Pozorováno/Aktivní od (UTC)	25.06.2014 18:40	Pozorováno/Aktivní do (UTC)	25.06.2014 19:00
Pořadí bouřky ve dni	1	Trvání pozorování bouřky	0.3 hodin

Základní informace

Fáze vývoje	zralost	Typ povětrnostní situace	studená fronta
Typ bouřky	squall-line	Směr postupu	západ -> východ
Vzdálenost od stanoviště	3.0 km	Směr od stanoviště	západ

Informace o větru

Jsou známy informace o větru	Ne
------------------------------	----

Informace o srážkách

Jsou známy informace o srážkách	Ne
---------------------------------	----

Informace o elektrometeorech

Pozorovány blesky	Ano	Slyšitelný hrom	Ano - bouřka
Hodnocení intenzity bouřky	Slabá (6-12 blesků za hod.)	Nejbližší úder blesku	2.0 km
Blesky CG	Ano	Barva CG blesků	Bílá
		Typ CG blesků	Čárový
Blesky CC	Ano	Barva CC blesků	Bílá
		Typ CC blesků	Čárový

Informace o jiných jevech




Při bouřce se vyskytla tromba	Ne	Při bouřce se vyskytlo tornádo	Ne
Při bouřce se vyskytl downburst	Ne	Přívalové srážky	Ano
Při bouřce se vyskytl wallcloud	Ne	Při bouřce se vyskytly škody	Ne
Vyvinutý shelf/roll cloud (arcus)	Ano	Výrazná húlava (názarový vítr)	Ne
Mammaty	Ne	Pileus	Ne

Poznámky k pozorování

Video: https://www.youtube.com/watch?v=GT8erI6RLEQ
--

Evidenční list pozorování bouřky - obrázky, soubory

Fotografie z pozorování

		<u>1.jpg</u>	1600x1065	252.4 kB
		<u>2.jpg</u>	4592x3056	1595.8 kB
		<u>3.jpg</u>	1600x1065	265.3 kB

Data z meteostanice (grafy, tabulky, dokumenty, aj.)

Žádná podružná data nebyla vložena