

# Evidenční list pozorování bouřky - formulář

## Obecné informace

Pozorovatel	Richard Kapera, kap.r@seznam.cz		
Byla bouřka pozorována v obvyklém místě pozorovatele?	Ano	Stav záznamu	QC0 - jak bylo zapsáno
Zeměpisná šířka	49.09120	Zeměpisná délka	17.33540
Lokalita	Buchlovice	Okres	Uherské Hradiště
Pozorováno/Aktivní od (UTC)	25.06.2014 17:40	Pozorováno/Aktivní do (UTC)	25.06.2014 18:30
Pořadí bouřky ve dni	2	Trvání pozorování bouřky	0.8 hodin

## Základní informace

Fáze vývoje	zralost	Typ povětrnostní situace	studená fronta
Typ bouřky	multicela	Směr postupu	západ -> východ
Vzdálenost od stanoviště	0.0 km	Směr od stanoviště	přešla přes pozorovatele

## Informace o větru

Jsou známy informace o větru	Ano		
Vítr - směr výchozí	západ	Vítr - směr po změně	sever
Vítr - průměrná rychlost v Bft. st.	6 Bft - silný vítr	Vítr - max. náraz	14.4 m/s

## Informace o srážkách

Jsou známy informace o srážkách	Ano		
Typ srážek	Děšť		
Srážky - max. intenzita	Mírná - 2.6 až 8.0 mm/hod	Srážky - celkový úhrn	2.0 mm

## Informace o elektrometeorech

Pozorovány blesky	Ano	Slyšitelný hrom	Ano - bouřka
Hodnocení intenzity bouřky	Středně silná (60-360 blesků za hod.)	Nejbližší úder blesku	1.0 km
Blesky CG	Ano	Barva CG blesků	Bílá, Modrá, Fialová
		Typ CG blesků	Čárový
Blesky CC	Ano	Barva CC blesků	Bílá
		Typ CC blesků	Čárový

## Informace o jiných jevech


Při bouřce se vyskytla tromba	Ne	Při bouřce se vyskytlo tornádo	Ne
Při bouřce se vyskytl downburst	Ne	Přívalové srážky	Ne
Při bouřce se vyskytl wallcloud	Ne	Při bouřce se vyskytly škody	Ne
Vyvinutý shelf/roll cloud (arcus)	Ano	Výrazná húlava (nárazový vítr)	Ano
Mammaty	Ne	Pileus	Ne

## Poznámky k pozorování



Jednalo se o přechod zvlhčené studené fronty. Na několika místech byl pozorován i návějový oblak na čele bouřky, i když nebyl z těch top.. nejvýznačnější byl asi zeilžený vítr s příchodem srážek a počet výbojů už taky ušel :) (zejména typu cc). Fotografie je ze Vřesovic u Osvětiman v čase 19:43 místního času, pohled k jz a nějaký ten graf z celého dne.
--

# Evidenční list pozorování bouřky - obrázky, soubory

## Fotografie z pozorování

	<a href="#">P6253438.JPG</a>	1074x768	91.3 kB
---	------------------------------	----------	---------

## Data z meteostanice (grafy, tabulky, dokumenty, aj.)

	<a href="#">graf srážky, teplota.png</a>	156.0 kB
	<a href="#">graf tlak, nárazy větru 25..png</a>	135.0 kB