

Evidenční list pozorování bouřky - formulář

Obecné informace

Pozorovatel	Richard Kapera, kap.r@seznam.cz		
Byla bouřka pozorována v obvyklém místě pozorovatele?	Ano	Stav záznamu	QC0 - jak bylo zapsáno
Zeměpisná šířka	49.09120	Zeměpisná délka	17.33540
Lokalita	Buchlovice	Okres	Uherské Hradiště
Pozorováno/Aktivní od (UTC)	05.07.2014 10:30	Pozorováno/Aktivní do (UTC)	05.07.2014 11:10
Pořadí bouřky ve dni	1	Trvání pozorování bouřky	0.7 hodin

Základní informace

Fáze vývoje	zesilování	Typ povětrnostní situace	mimo rozhraní (teplý sektor)
Typ bouřky	neurčitý shluk	Směr postupu	jih -> sever
Vzdálenost od stanoviště	0.0 km	Směr od stanoviště	jih

Informace o větru

Jsou známy informace o větru	Ano		
Vítr - směr výchozí	jihozápad	Vítr - směr po změně	jihovýchod
Vítr - průměrná rychlost v Bft. st.	4 Bft - mírný vítr	Vítr - max. náraz	9.1 m/s

Informace o srážkách

Jsou známy informace o srážkách	Ano		
Typ srážek	Děšť		
Srážky - max. intenzita	Silná - 8.1 až 40.0 mm/hod	Srážky - celkový úhrn	1.0 mm

Informace o elektrometeorech

Pozorovány blesky	Ano	Slyšitelný hrom	Ano - bouřka
Hodnocení intenzity bouřky	Slabá (6-12 blesků za hod.)	Nejbližší úder blesku	1.0 km
Blesky CG	Ne	Barva CG blesků	
		Typ CG blesků	
Blesky CC	Ano	Barva CC blesků	Bílá, Modrá
		Typ CC blesků	

Informace o jiných jevech


Při bouřce se vyskytla tromba	Ne	Při bouřce se vyskytlo tornádo	Ne
Při bouřce se vyskytl downburst	Ne	Přívalové srážky	Ne
Při bouřce se vyskytl wallcloud	Ne	Při bouřce se vyskytly škody	Ne
Vyvinutý shelf/roll cloud (arcus)	Ano	Výrazná hůlava (nárazový vítr)	Ne
Mammaty	Ne	Pileus	Ne

Poznámky k pozorování



Info ke srážkám, intenzitu jsem uvedl sice silnou, ale celá událost trvala velmi krátce, samotné srážky vypadávaly jen cca v průběhu asi 5 minut.. na čele se zformoval arcus.

Evidenční list pozorování bouřky - obrázky, soubory

Fotografie z pozorování

	P7053521.JPG	1024x768	129.6 kB
-----------------------------------------------------------------------------------	--------------	----------	----------

Data z meteostanice (grafy, tabulky, dokumenty, aj.)

	teplota, srážky 5.7..png	28.9 kB
	tlak, nárazy větru 5.7..png	56.4 kB