

# Evidenční list pozorování bouřky - formulář

## Obecné informace

Pozorovatel	Tomáš Mazur, Tomasmazur@email.cz		
Byla bouřka pozorována v obvyklém místě pozorovatele?	Ano	Stav záznamu	QC0 - jak bylo zapsáno
Zeměpisná šířka	49.95310	Zeměpisná délka	17.74720
Lokalita	Velké Heraltice	Okres	Opava
Pozorováno/Aktivní od (UTC)	08.07.2014 15:20	Pozorováno/Aktivní do (UTC)	08.07.2014 16:25
Pořadí bouřky ve dni	2	Trvání pozorování bouřky	1.1 hodin

## Základní informace

Fáze vývoje	slábnutí	Typ povětrnostní situace	nevím
Typ bouřky	jednobuněčná	Směr postupu	jihovýchod -> severozápad
Vzdálenost od stanoviště	0.0 km	Směr od stanoviště	přešla přes pozorovatele

## Informace o větru

Jsou známy informace o větru	Ano		
Vítr - směr výchozí	jih	Vítr - směr po změně	jih
Vítr - průměrná rychlost v Bft. st.	3 Bft - slabý vítr	Vítr - max. náraz	9.1 m/s

## Informace o srážkách

Jsou známy informace o srážkách	Ano		
Typ srážek	Děšť		
Srážky - max. intenzita	Silná - 8.1 až 40.0 mm/hod	Srážky - celkový úhrn	5.0 mm

## Informace o elektrometeorech

Pozorovány blesky	Ano	Slyšitelný hrom	Ano - bouřka
Hodnocení intenzity bouřky	Slabá (6-12 blesků za hod.)	Nejbližší úder blesku	0.0 km
Blesky CG	Ano	Barva CG blesků	Bílá
		Typ CG blesků	Čárový
Blesky CC	Ano	Barva CC blesků	Bílá
		Typ CC blesků	Čárový

## Informace o jiných jevech




Při bouřce se vyskytla tromba	Ne	Při bouřce se vyskytlo tornádo	Ne
Při bouřce se vyskytl downburst	Ne	Přívalové srážky	Ne
Při bouřce se vyskytl wallcloud	Ne	Při bouřce se vyskytly škody	Ano
Vyvinutý shelf/roll cloud (arcus)	Ne	Výrazná húlava (nárazový vítr)	Ne
Mammaty	Ne	Pileus	Ne

## Poznámky k pozorování

Asi 2 km od mojí pozice se vyskytl velmi silný vítr který způsobil velké škody. A to hlavně v lese, v úzkém pruhu asi 0,5km byly polámany vzrostlé stromy jako syrky. A silnice mezi Velkými Heralticemi a Jakartovicemi byla zcela neprůjezdná zdůvodňu velkého počtu spadlých stromů na vozovku.
--

# Evidenční list pozorování bouřky - obrázky, soubory

## Fotografie z pozorování

	<u>P1050027.JPG</u>	3648x2056	3418.9 kB
	<u>P1050030.JPG</u>	3648x2056	3337.5 kB
	<u>P1050031.JPG</u>	3648x2056	3718.8 kB

## Data z meteostanice (grafy, tabulky, dokumenty, aj.)

Žádná podružná data nebyla vložena