

# Evidenční list pozorování bouřky - formulář

## Obecné informace

Pozorovatel	Tomáš ..		
Byla bouřka pozorována v obvyklém místě pozorovatele?	Ano	Stav záznamu	QC0 - jak bylo zapsáno
Zeměpisná šířka	49.28960	Zeměpisná délka	17.39840
Lokalita	Kromeríž	Okres	Kroměříž
Pozorováno/Aktivní od (UTC)	14.07.2014 19:25	Pozorováno/Aktivní do (UTC)	14.07.2014 20:40
Pořadí bouřky ve dni	1	Trvání pozorování bouřky	1.2 hodin

## Základní informace

Fáze vývoje	zralost	Typ povětrnostní situace	nevím
Typ bouřky	nevím	Směr postupu	východ -> západ
Vzdálenost od stanoviště	3.7 km	Směr od stanoviště	jihozápad

## Informace o větru

Jsou známy informace o větru	Ano		
Vítr - směr výchozí	východ	Vítr - směr po změně	jihovýchod
Vítr - průměrná rychlost v Bft. st.	2 Bft - větřík	Vítr - max. náraz	0.0 m/s

## Informace o srážkách

Jsou známy informace o srážkách	Ano		
Typ srážek	Děšť		
Srážky - max. intenzita	Slabá - 0.1 až 2.5 mm/hod	Srážky - celkový úhrn	0.9 mm

## Informace o elektrometeorech

Pozorovány blesky	Ano	Slyšitelný hrom	Ano - bouřka
Hodnocení intenzity bouřky	Středně silná (60-360 blesků za hod.)	Nejbližší úder blesku	3.2 km
Blesky CG	Ne	Barva CG blesků	
		Typ CG blesků	
Blesky CC	Ano	Barva CC blesků	Bílá, Fialová
		Typ CC blesků	

## Informace o jiných jevech



Při bouřce se vyskytla tromba	Ne	Při bouřce se vyskytlo tornádo	Ne
Při bouřce se vyskytl downburst	Ne	Přívalové srážky	Ne
Při bouřce se vyskytl wallcloud	Ne	Při bouřce se vyskytly škody	Ne
Vyvinutý shelf/roll cloud (arcus)	Ne	Výrazná húlava (nárazový vítr)	Ne
Mammaty	Ne	Pileus	Ne

## Poznámky k pozorování



--

# Evidenční list pozorování bouřky - obrázky, soubory

## Fotografie z pozorování

	2014-07-14-1274.jpg	4000x3000	1582.7 kB
	SDC13099.JPG	3072x2304	3193.2 kB

## Data z meteostanice (grafy, tabulky, dokumenty, aj.)

	blesky.png	483.2 kB
	bouřka.png	1299.2 kB