

Evidenční list pozorování bouřky - formulář

Obecné informace

Pozorovatel	Richard Kapera, kap.r@seznam.cz		
Byla bouřka pozorována v obvyklém místě pozorovatele?	Ano	Stav záznamu	QC0 - jak bylo zapsáno
Zeměpisná šířka	49.09120	Zeměpisná délka	17.33540
Lokalita	Buchlovice	Okres	Uherské Hradiště
Pozorováno/Aktivní od (UTC)	23.07.2014 18:10	Pozorováno/Aktivní do (UTC)	23.07.2014 19:00
Pořadí bouřky ve dni	1	Trvání pozorování bouřky	0.8 hodin

Základní informace

Fáze vývoje	zesilování	Typ povětrnostní situace	nevím
Typ bouřky	jednobuněčná	Směr postupu	sever -> jih
Vzdálenost od stanoviště	0.0 km	Směr od stanoviště	přešla přes pozorovatele

Informace o větru

Jsou známy informace o větru	Ano		
Vítr - směr výchozí	sever	Vítr - směr po změně	severozápad
Vítr - průměrná rychlost v Bft. st.	5 Bft - čerstvý vítr	Vítr - max. náraz	12.9 m/s

Informace o srážkách

Jsou známy informace o srážkách	Ano		
Typ srážek	Děšť		
Srážky - max. intenzita	Silná - 8.1 až 40.0 mm/hod	Srážky - celkový úhrn	8.0 mm

Informace o elektrometeorech

Pozorovány blesky	Ano	Slyšitelný hrom	Ano - bouřka
Hodnocení intenzity bouřky	Středně silná (60-360 blesků za hod.)	Nejbližší úder blesku	1.0 km
Blesky CG	Ano	Barva CG blesků	Bílá, Fialová
		Typ CG blesků	Čárový
Blesky CC	Ano	Barva CC blesků	Bílá, Oranžová, Fialová
		Typ CC blesků	Čárový

Informace o jiných jevech



Při bouřce se vyskytla tromba	Ne	Při bouřce se vyskytlo tornádo	Ne
Při bouřce se vyskytl downburst	Ne	Přívalové srážky	Ne
Při bouřce se vyskytl wallcloud	Ne	Při bouřce se vyskytly škody	Ne
Vyvinutý shelf/roll cloud (arcus)	Ne	Výrazná húlava (nárazový vítr)	Ne
Mammaty	Ne	Pileus	Ne

Poznámky k pozorování



Buňka vznikla na kroměřížsku, pochvala pro Aladina :). Bleskově docela aktivní. Přešla nás z trochu nezvyklého směru díky proudění. Fotek se moc nepovedlo, možná, že to chtělo vyrazit někam.. třeba příště, bouřka ale docela překvapením dnes.

Evidenční list pozorování bouřky - obrázky, soubory

Fotografie z pozorování

	P7233694.jpg	1279x768	161.4 kB
	P7233728.jpg	1280x708	113.6 kB

Data z meteostanice (grafy, tabulky, dokumenty, aj.)

	teplota_srážky.png	29.4 kB
	tlak_vítr_nárazy.png	54.7 kB