

# Evidenční list pozorování bouřky - formulář

## Obecné informace

Pozorovatel	Roman Kopáček, pocasi.jablonec@gmail.com		
Byla bouřka pozorována v obvyklém místě pozorovatele?	Ano	Stav záznamu	QC0 - jak bylo zapsáno
Zeměpisná šířka	50.72800	Zeměpisná délka	15.18360
Lokalita	Jablonec nad Nisou	Okres	Jablonec nad Nisou
Pozorováno/Aktivní od (UTC)	27.07.2014 10:30	Pozorováno/Aktivní do (UTC)	27.07.2014 11:45
Pořadí bouřky ve dni	1	Trvání pozorování bouřky	1.2 hodin

## Základní informace

Fáze vývoje	zralost	Typ povětrnostní situace	nevím
Typ bouřky	jednobuněčná	Směr postupu	jihovýchod -> severozápad
Vzdálenost od stanoviště	0.0 km	Směr od stanoviště	severovýchod

## Informace o větru

Jsou známy informace o větru	Ano		
Vítr - směr výchozí	sever	Vítr - směr po změně	severozápad
Vítr - průměrná rychlost v Bft. st.	3 Bft - slabý vítr	Vítr - max. náraz	5.4 m/s

## Informace o srážkách

Jsou známy informace o srážkách	Ano		
Typ srážek	Děšť		
Srážky - max. intenzita	Silná - 8.1 až 40.0 mm/hod	Srážky - celkový úhrn	9.0 mm

## Informace o elektrometeorech

Pozorovány blesky	Ano	Slyšitelný hrom	Ano - bouřka
Hodnocení intenzity bouřky	Slabá (6-12 blesků za hod.)	Nejbližší úder blesku	0.5 km
Blesky CG	Ano	Barva CG blesků	Bílá
		Typ CG blesků	
Blesky CC	Ne	Barva CC blesků	
		Typ CC blesků	

## Informace o jiných jevech






Při bouřce se vyskytla tromba	Ne	Při bouřce se vyskytlo tornádo	Ne
Při bouřce se vyskytl downburst	Ne	Přívalové srážky	Ne
Při bouřce se vyskytl wallcloud	Ne	Při bouřce se vyskytly škody	Ne
Vyvinutý shelf/roll cloud (arcus)	Ne	Výrazná hůlava (nárazový vítr)	Ne
Mammaty	Ne	Pileus	Ne

## Poznámky k pozorování

Pokles teploty z 25,9°C na 18,6°C
-----------------------------------

# Evidenční list pozorování bouřky - obrázky, soubory

## Fotografie z pozorování

	P8020524.JPG	3072x2304	1535.7 kB
	detekce blesků 2.jpg	1064x645	650.6 kB
	detekce blesků.jpg	973x597	542.5 kB
	radar_1.jpg	551x606	250.2 kB
	radar_2.jpg	1017x776	778.5 kB

## Data z meteostanice (grafy, tabulky, dokumenty, aj.)

	naraz_vetru.jpg	78.8 kB
	smer_vetru.jpg	84.8 kB
	srazky.jpg	70.0 kB
	teplota.jpg	52.5 kB



tlak.jpg

81.6 kB