

# Evidenční list pozorování bouřky - formulář

## Obecné informace

|   |  |                             |                        |
|---|--|-----------------------------|------------------------|
| Pozorovatel   | Roman Kopáček, pocasi.jablonec@gmail.com |                             |                        |
| Byla bouřka pozorována v obvyklém místě pozorovatele? | Ano                                      | Stav záznamu                | QC0 - jak bylo zapsáno |
| Zeměpisná šířka                                       | 50.72800                                 | Zeměpisná délka             | 15.18360               |
| Lokalita  | Jablonec nad Nisou                       | Okres                       | Jablonec nad Nisou     |
| Pozorováno/Aktivní od (UTC)                           | 28.07.2014 13:00                         | Pozorováno/Aktivní do (UTC) | 28.07.2014 13:45       |
| Pořadí bouřky ve dni                                  | 1  | Trvání pozorování bouřky    | 0.8 hodin              |

## Základní informace

|                          |              |                          |                              |
|--------------------------|--------------|--------------------------|------------------------------|
| Fáze vývoje              | zralost      | Typ povětrnostní situace | mimo rozhraní (teplý sektor) |
| Typ bouřky               | jednobuněčná | Směr postupu             | jihovýchod -> severozápad    |
| Vzdálenost od stanoviště | 0.0 km       | Směr od stanoviště       | severovýchod                 |

## Informace o větru

|                                     |                |                      |             |
|-------------------------------------|----------------|----------------------|-------------|
| Jsou známy informace o větru        | Ano            |                      |             |
| Vítr - směr výchozí                 | sever          | Vítr - směr po změně | severozápad |
| Vítr - průměrná rychlost v Bft. st. | 2 Bft - větřík | Vítr - max. náraz    | 3.1 m/s     |

## Informace o srážkách

|                                 |                           |                       |        |
|---------------------------------|---------------------------|-----------------------|--------|
| Jsou známy informace o srážkách | Ano                       |                       |        |
| Typ srážek                      | Děšť                      |                       |        |
| Srážky - max. intenzita         | Mírná - 2.6 až 8.0 mm/hod | Srážky - celkový úhrn | 4.0 mm |

## Informace o elektrometeorech

|                            |                                 |                       |              |
|----------------------------|---------------------------------|-----------------------|--------------|
| Pozorovány blesky          | Ne                              | Slyšitelný hrom       | Ano - bouřka |
| Hodnocení intenzity bouřky | Velmi slabá (<6 blesků za hod.) | Nejbližší úder blesku | 0.0 km       |
| Blesky CG                  | Ne                              | Barva CG blesků       |              |
|                            |                                 | Typ CG blesků         |              |
| Blesky CC                  | Ne                              | Barva CC blesků       |              |
|                            |                                 | Typ CC blesků         |              |

## Informace o jiných jevech



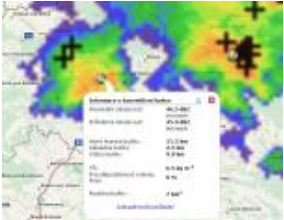
|                                   |    |                                |    |
|-----------------------------------|----|--------------------------------|----|
| Při bouřce se vyskytla tromba     | Ne | Při bouřce se vyskytlo tornádo | Ne |
| Při bouřce se vyskytl downburst   | Ne | Přívalové srážky               | Ne |
| Při bouřce se vyskytl wallcloud   | Ne | Při bouřce se vyskytly škody   | Ne |
| Vyvinutý shelf/roll cloud (arcus) | Ne | Výrazná húlava (nárazový vítr) | Ne |
| Mammaty                           | Ne | Pileus                         | Ne |

## Poznámky k pozorování




|  |
|--|
|  |
|--|

# Evidenční list pozorování bouřky - obrázky, soubory

## Fotografie z pozorování

|   |                               |                 |                 |
|---|-------------------------------|-----------------|-----------------|
|  | <p>28.7.2014 - prumet.jpg</p> | <p>601x599</p>  | <p>304.2 kB</p> |
|  | <p>28.7.2014 radar 2..jpg</p> | <p>1021x765</p> | <p>785.6 kB</p> |
|  | <p>28.7.2014.jpg</p>          | <p>703x557</p>  | <p>249.6 kB</p> |

## Data z meteostanice (grafy, tabulky, dokumenty, aj.)

|   |                        |                |
|---|------------------------|----------------|
|  | <p>náraz větru.jpg</p> | <p>73.7 kB</p> |
|  | <p>směr větru.jpg</p>  | <p>85.1 kB</p> |
|  | <p>srazky.jpg</p>      | <p>69.7 kB</p> |