

# Evidenční list pozorování bouřky - formulář

## Obecné informace

Pozorovatel	Tomáš Fedor, fanthom1583@gmail.com		
Byla bouřka pozorována v obvyklém místě pozorovatele?	Ano	Stav záznamu	QC0 - jak bylo zapsáno
Zeměpisná šířka	49.11810	Zeměpisná délka	21.52010
Lokalita	Gíraltovce	Okres	
Pozorováno/Aktivní od (UTC)	27.07.2014 15:00	Pozorováno/Aktivní do (UTC)	27.07.2014 15:50
Pořadí bouřky ve dni	1	Trvání pozorování bouřky	0.8 hodin

## Základní informace

Fáze vývoje	zralost	Typ povětrnostní situace	výšková cyklona
Typ bouřky	multicela	Směr postupu	jihozápad -> severovýchod
Vzdálenost od stanoviště	0.0 km	Směr od stanoviště	přešla přes pozorovatele

## Informace o větru

Jsou známy informace o větru	Ano		
Vítr - směr výchozí	jihovýchod	Vítr - směr po změně	západ
Vítr - průměrná rychlost v Bft. st.	7 Bft - mírný víchr	Vítr - max. náraz	17.7 m/s

## Informace o srážkách

Jsou známy informace o srážkách	Ano		
Typ srážek	Děšť, Kroupy		
Srážky - max. intenzita	Intenzivní - 80.0 až 150 mm/hod	Srážky - celkový úhrn	21.0 mm
Kroupy - trvání	10.0 minut	Kroupy - velikost	5.0 mm

## Informace o elektrometeorech

Pozorovány blesky	Ano	Slyšitelný hrom	Ano - bouřka
Hodnocení intenzity bouřky	Silná (360-720 blesků za hod.)	Nejbližší úder blesku	1.0 km
Blesky CG	Ano	Barva CG blesků	Modrá, Fialová
		Typ CG blesků	Čárový
Blesky CC	Ano	Barva CC blesků	Modrá, Fialová
		Typ CC blesků	Čárový

## Informace o jiných jevech






Při bouřce se vyskytla tromba	Ne	Při bouřce se vyskytlo tornádo	Ne
Při bouřce se vyskytl downburst	Ano	Přívalové srážky	Ano
Při bouřce se vyskytl wallcloud	Ne	Při bouřce se vyskytly škody	Ano
Vyvinutý shelf/roll cloud (arcus)	Ano	Výrazná húlava (nárazový vítr)	Ne
Mammaty	Ano	Pileus	Ano

## Poznámky k pozorování



<p><a href="https://www.youtube.com/watch?v=jJQXK9Igw_4&amp;list=UU_K74fV4WSfHg5HCBaKETuw">https://www.youtube.com/watch?v=jJQXK9Igw_4&amp;list=UU_K74fV4WSfHg5HCBaKETuw</a></p> <p><a href="http://momo1583.rajce.idnes.cz/skody_po_downburste_27.7.2014/">http://momo1583.rajce.idnes.cz/skody_po_downburste_27.7.2014/</a></p>
---

# Evidenční list pozorování bouřky - obrázky, soubory

## Fotografie z pozorování

	<a href="#">DSCN8605_stitch.jpg</a>	1280x677	178.8 kB
	<a href="#">DSCN8638.JPG</a>	1024x768	86.2 kB
	<a href="#">DSCN8649.JPG</a>	1024x768	316.4 kB
	<a href="#">DSCN8650.JPG</a>	1024x768	423.3 kB
	<a href="#">tt_img_00136.jpg</a>	1024x768	144.6 kB

## Data z meteostanice (grafy, tabulky, dokumenty, aj.)

	<a href="#">DSCN8641.JPG</a>	212.6 kB
	<a href="#">DSCN8642.JPG</a>	229.5 kB