

Evidenční list pozorování bouřky - formulář

Obecné informace

Pozorovatel	Vaclav Kares, vasek.kares@gmail.com		
Byla bouřka pozorována v obvyklém místě pozorovatele?	Ano	Stav záznamu	QC0 - jak bylo zapsáno
Zeměpisná šířka	49.90670	Zeměpisná délka	14.74370
Lokalita	Hrusice	Okres	Praha-východ
Pozorováno/Aktivní od (UTC)	03.08.2014 16:30	Pozorováno/Aktivní do (UTC)	03.08.2014 19:15
Pořadí bouřky ve dni	1	Trvání pozorování bouřky	2.8 hodin

Základní informace

Fáze vývoje	zralost	Typ povětrnostní situace	nevím
Typ bouřky	neurčitý shluk	Směr postupu	jihovýchod -> severozápad
Vzdálenost od stanoviště	10.0 km	Směr od stanoviště	jihozápad

Informace o větru

Jsou známy informace o větru	Ne
------------------------------	----

Informace o srážkách

Jsou známy informace o srážkách	Ano		
Typ srážek	Děšť		
Srážky - max. intenzita	Slabá - 0.1 až 2.5 mm/hod	Srážky - celkový úhrn	4.0 mm

Informace o elektrometeorech

Pozorovány blesky	Ano	Slyšitelný hrom	Ano - bouřka
Hodnocení intenzity bouřky	Mírná (12-60 blesků za hod.)	Nejbližší úder blesku	3.0 km
Blesky CG	Ano	Barva CG blesků	Bílá, Fialová
		Typ CG blesků	
Blesky CC	Ano	Barva CC blesků	Bílá
		Typ CC blesků	

Informace o jiných jevech






Při bouřce se vyskytla tromba	Ne	Při bouřce se vyskytlo tornádo	Ne
Při bouřce se vyskytl downburst	Ne	Přivalové srážky	Ne
Při bouřce se vyskytl wallcloud	Ne	Při bouřce se vyskytly škody	Ne
Vyvinutý shelf/roll cloud (arcus)	Ne	Výrazná húlava (názrazový vítr)	Ne
Mammaty	Ne	Pileus	Ne

Poznámky k pozorování

--

Evidenční list pozorování bouřky - obrázky, soubory

Fotografie z pozorování

	<u>20140803_P01.jpg</u>	1288x976	1187.0 kB
	<u>20140803_P05.jpg</u>	2572x1941	4100.5 kB
	<u>20140803_P07.jpg</u>	424x320	108.1 kB
	<u>20140803_P08.jpg</u>	489x368	181.2 kB
	<u>20140803_P09.jpg</u>	583x364	184.7 kB

Data z meteostanice (grafy, tabulky, dokumenty, aj.)

Žádná podružná data nebyla vložena