

# Evidenční list pozorování bouřky - formulář

## Obecné informace

Pozorovatel	Daniel Vlasák, danvlas@seznam.cz		
Byla bouřka pozorována v obvyklém místě pozorovatele?	Ano	Stav záznamu	QC0 - jak bylo zapsáno
Zeměpisná šířka	49.03680	Zeměpisná délka	16.32100
Lokalita	Moravský Krumlov	Okres	Znojmo
Pozorováno/Aktivní od (UTC)	04.08.2014 12:15	Pozorováno/Aktivní do (UTC)	04.08.2014 13:30
Pořadí bouřky ve dni	1	Trvání pozorování bouřky	1.2 hodin

## Základní informace

Fáze vývoje	zralost	Typ povětrnostní situace	studená fronta
Typ bouřky	multicela	Směr postupu	západ -> východ
Vzdálenost od stanoviště	0.0 km	Směr od stanoviště	přešla přes pozorovatele

## Informace o větru

Jsou známy informace o větru	Ne
------------------------------	----

## Informace o srážkách

Jsou známy informace o srážkách	Ano		
Typ srážek	Děšť		
Srážky - max. intenzita	Intenzivní - 80.0 až 150 mm/hod	Srážky - celkový úhrn	23.2 mm

## Informace o elektrometeorech

Pozorovány blesky	Ano	Slyšitelný hrom	Ano - bouřka
Hodnocení intenzity bouřky	Slabá (6-12 blesků za hod.)	Nejbližší úder blesku	3.0 km
Blesky CG	Ano	Barva CG blesků	Bílá
		Typ CG blesků	Čárový
Blesky CC	Ano	Barva CC blesků	Bílá
		Typ CC blesků	Čárový

## Informace o jiných jevech




Při bouřce se vyskytla tromba	Ne	Při bouřce se vyskytlo tornádo	Ne
Při bouřce se vyskytl downburst	Ne	Přivalové srážky	Ano
Při bouřce se vyskytl wallcloud	Ne	Při bouřce se vyskytly škody	Ano
Vyvinutý shelf/roll cloud (arcus)	Ne	Výrazná húlava (nárazový vítr)	Ne
Mammaty	Ne	Pileus	Ne

## Poznámky k pozorování

--

# Evidenční list pozorování bouřky - obrázky, soubory

## Fotografie z pozorování

	<a href="#">DSCN8294.JPG</a>	1024x768	280.0 kB
	<a href="#">DSCN8303.JPG</a>	576x768	285.7 kB
	<a href="#">DSCN8308.JPG</a>	1024x768	427.9 kB
	<a href="#">Fotografie1249.jpg</a>	1024x768	368.4 kB
	<a href="#">Fotografie1250.jpg</a>	1024x768	391.7 kB

## Data z meteostanice (grafy, tabulky, dokumenty, aj.)

Žádná podružná data nebyla vložena