

Evidenční list pozorování bouřky - formulář

Obecné informace

Pozorovatel	Jaroslav Šiman, cumulik@seznam.cz		
Byla bouřka pozorována v obvyklém místě pozorovatele?	Ano	Stav záznamu	QC0 - jak bylo zapsáno
Zeměpisná šířka	49.30250	Zeměpisná délka	13.59170
Lokalita	Budětice	Okres	Klatovy
Pozorováno/Aktivní od (UTC)	15.08.2014 11:20	Pozorováno/Aktivní do (UTC)	15.08.2014 11:55
Pořadí bouřky ve dni	1	Trvání pozorování bouřky	0.6 hodin

Základní informace

Fáze vývoje	zesilování	Typ povětrnostní situace	studená fronta
Typ bouřky	jednobuněčná	Směr postupu	jihozápad -> severovýchod
Vzdálenost od stanoviště	0.0 km	Směr od stanoviště	přešla přes pozorovatele

Informace o větru

Jsou známy informace o větru	Ano		
Vítr - směr výchozí	východ	Vítr - směr po změně	jih
Vítr - průměrná rychlost v Bft. st.	4 Bft - mírný vítr	Vítr - max. náraz	9.0 m/s

Informace o srážkách

Jsou známy informace o srážkách	Ano		
Typ srážek	Děšť, Kroupy		
Srážky - max. intenzita	Silná - 8.1 až 40.0 mm/hod	Srážky - celkový úhrn	3.0 mm
Kroupy - trvání	7.0 minut	Kroupy - velikost	15.0 mm

Informace o elektrometeorech

Pozorovány blesky	Ano	Slyšitelný hrom	Ano - bouřka
Hodnocení intenzity bouřky	Slabá (6-12 blesků za hod.)	Nejbližší úder blesku	2.0 km
Blesky CG	Ano	Barva CG blesků	Bílá
		Typ CG blesků	Čárový
Blesky CC	Ano	Barva CC blesků	Bílá
		Typ CC blesků	Čárový

Informace o jiných jevech

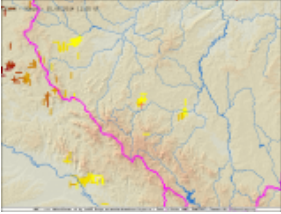

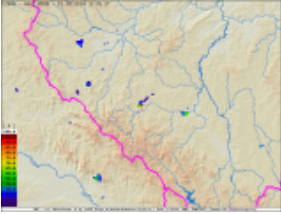

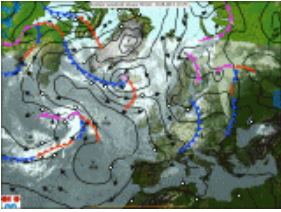
Při bouřce se vyskytla tromba	Ne	Při bouřce se vyskytlo tornádo	Ne
Při bouřce se vyskytl downburst	Ne	Přívalové srážky	Ne
Při bouřce se vyskytl wallcloud	Ne	Při bouřce se vyskytly škody	Ano
Vyvinutý shelf/roll cloud (arcus)	Ne	Výrazná húlava (nárazový vítr)	Ne
Mammaty	Ne	Pileus	Ne

Poznámky k pozorování

Bouřka vyvíjející se v naší oblasti, přinesla krátké krupobití o velikosti krup 1-1,5cm. Poškozeny byly listy zeleniny.

Evidenční list pozorování bouřky - obrázky, soubory

Fotografie z pozorování

	Blesky.png	810x610	312.1 kB
	Kroupy 15.8.2014.jpg	1024x768	427.0 kB
	Pravděpodobnost krup.png	810x610	310.7 kB
	Radar 15.8.2014.png	810x610	260.0 kB
	analyza.gif	760x562	287.7 kB

Data z meteostanice (grafy, tabulky, dokumenty, aj.)

	C1VLK001.png	54.9 kB
---	------------------------------	---------