

Evidenční list pozorování bouřky - formulář

Obecné informace

Pozorovatel	Jakub Albert, jakub.albert@seznam.cz		
Byla bouřka pozorována v obvyklém místě pozorovatele?	Ano	Stav záznamu	QC0 - jak bylo zapsáno
Zeměpisná šířka	50.02680	Zeměpisná délka	14.41570
Lokalita	Praha	Okres	Hlavní město Praha
Pozorováno/Aktivní od (UTC)	07.07.2014 19:10	Pozorováno/Aktivní do (UTC)	07.07.2014 19:30
Pořadí bouřky ve dni	1	Trvání pozorování bouřky	0.3 hodin

Základní informace

Fáze vývoje	zesilování	Typ povětrnostní situace	nevím
Typ bouřky	nevím	Směr postupu	jihovýchod -> severozápad
Vzdálenost od stanoviště	0.0 km	Směr od stanoviště	přešla přes pozorovatele

Informace o větru

Jsou známy informace o větru	Ano		
Vítr - směr výchozí	jihovýchod	Vítr - směr po změně	jihovýchod
Vítr - průměrná rychlost v Bft. st.	5 Bft - čerstvý vítr	Vítr - max. náraz	0.0 m/s

Informace o srážkách

Jsou známy informace o srážkách	Ano		
Typ srážek	Děšť		
Srážky - max. intenzita	Intenzivní - 80.0 až 150 mm/hod	Srážky - celkový úhrn	40.0 mm

Informace o elektrometeorech

Pozorovány blesky	Ano	Slyšitelný hrom	Ano - bouřka
Hodnocení intenzity bouřky	Mírná (12-60 blesků za hod.)	Nejbližší úder blesku	6.0 km
Blesky CG	Ano	Barva CG blesků	Bílá
		Typ CG blesků	Čárový
Blesky CC	Ano	Barva CC blesků	
		Typ CC blesků	Čárový

Informace o jiných jevech






Při bouřce se vyskytla tromba	Ne	Při bouřce se vyskytlo tornádo	Ne
Při bouřce se vyskytl downburst	Ne	Přívalové srážky	Ano
Při bouřce se vyskytl wallcloud	Ne	Při bouřce se vyskytly škody	Ne
Vyvinutý shelf/roll cloud (arcus)	Ne	Výrazná hůlava (nárazový vítr)	Ne
Mammaty	Ne	Pileus	Ne

Poznámky k pozorování

Byla to opravdu silná bouřka. Přicházela od jihovýchodu a ani jsem nečekal, že by se mohl přihnata takový silný přívalový déšť. Silnice byla zatopená a chodníky téměř taky. Ještě před bouřkou jsem zachytil jeden CG blesk.

Evidenční list pozorování bouřky - obrázky, soubory

Fotografie z pozorování

	<u>7.7.2014 - Blesk.JPG</u>	1024x600	47.4 kB
	<u>DSCN1562.JPG</u>	1024x768	144.4 kB
	<u>DSCN1585.JPG</u>	1024x768	174.4 kB
	<u>DSCN1590.JPG</u>	1024x768	182.5 kB
	<u>DSCN1605.JPG</u>	1024x768	167.3 kB

Data z meteostanice (grafy, tabulky, dokumenty, aj.)

Žádná podružná data nebyla vložena