

Evidenční list pozorování bouřky - formulář

Obecné informace

Pozorovatel	Tomáš Fedor, fanthom1583@gmail.com		
Byla bouřka pozorována v obvyklém místě pozorovatele?	Ano	Stav záznamu	QC0 - jak bylo zapsáno
Zeměpisná šířka	49.11810	Zeměpisná délka	21.52010
Lokalita	Gíraltovce	Okres	
Pozorováno/Aktivní od (UTC)	30.03.2015 15:20	Pozorováno/Aktivní do (UTC)	30.03.2015 15:20
Pořadí bouřky ve dni	1	Trvání pozorování bouřky	0 hodin

Základní informace

Fáze vývoje	zesilování	Typ povětrnostní situace	studená fronta
Typ bouřky	squall-line	Směr postupu	severozápad -> jihovýchod
Vzdálenost od stanoviště	0.0 km	Směr od stanoviště	přešla přes pozorovatele

Informace o větru

Jsou známy informace o větru	Ano		
Vítr - směr výchozí	jih	Vítr - směr po změně	sever
Vítr - průměrná rychlost v Bft. st.	3 Bft - slabý vítr	Vítr - max. náraz	8.0 m/s

Informace o srážkách

Jsou známy informace o srážkách	Ano		
Typ srážek	Děšť, Kroupy		
Srážky - max. intenzita	Silná - 8.1 až 40.0 mm/hod	Srážky - celkový úhrn	2.1 mm
Kroupy - trvání	15.0 minut	Kroupy - velikost	8.0 mm

Informace o elektrometeorech

Pozorovány blesky	Ano	Slyšitelný hrom	Ano - bouřka
Hodnocení intenzity bouřky	Středně silná (60-360 blesků za hod.)	Nejbližší úder blesku	4.0 km
Blesky CG	Ano	Barva CG blesků	
		Typ CG blesků	
Blesky CC	Ano	Barva CC blesků	
		Typ CC blesků	

Informace o jiných jevech



Při bouřce se vyskytla tromba	Ne	Při bouřce se vyskytlo tornádo	Ne
Při bouřce se vyskytl downburst	Ne	Přívalové srážky	Ne
Při bouřce se vyskytl wallcloud	Ne	Při bouřce se vyskytly škody	Ne
Vyvinutý shelf/roll cloud (arcus)	Ano	Výrazná húlava (nárazový vítr)	Ano
Mammaty	Ano	Pileus	Ne

Poznámky k pozorování


--

Evidenční list pozorování bouřky - obrázky, soubory

Fotografie z pozorování

	IMG_20150330_172112_stitch.jpg	1280x377	168.9 kB
	IMG_20150330_172444.jpg	1280x720	431.1 kB

Data z meteostanice (grafy, tabulky, dokumenty, aj.)

	sdf.png	7.7 kB
---	-------------------------	--------