

Evidenční list pozorování bouřky - formulář

Obecné informace

| | | | |
|---|----------------------------------|-----------------------------|------------------------|
| Pozorovatel | David Boura, dejwis750@seznam.cz | | |
| Byla bouřka pozorována v obvyklém místě pozorovatele? | Ano | Stav záznamu | QC0 - jak bylo zapsáno |
| Zeměpisná šířka | 50.75980 | Zeměpisná délka | 14.18390 |
| Lokalita | Děčín | Okres | Děčín |
| Pozorováno/Aktivní od (UTC) | 27.04.2015 15:10 | Pozorováno/Aktivní do (UTC) | 27.04.2015 16:20 |
| Pořadí bouřky ve dni | 1 | Trvání pozorování bouřky | 1.2 hodin |

Základní informace

| | | | |
|--------------------------|-----------|--------------------------|------------------------------|
| Fáze vývoje | zralost | Typ povětrnostní situace | mimo rozhraní (teplý sektor) |
| Typ bouřky | multicela | Směr postupu | jihozápad -> severovýchod |
| Vzdálenost od stanoviště | 0.5 km | Směr od stanoviště | severozápad |

Informace o větru

| | | | |
|-------------------------------------|--------------------|----------------------|-------------|
| Jsou známy informace o větru | Ano | | |
| Vítr - směr výchozí | jihozápad | Vítr - směr po změně | severozápad |
| Vítr - průměrná rychlost v Bft. st. | 6 Bft - silný vítr | Vítr - max. náraz | 13.0 m/s |

Informace o srážkách

| | | | |
|---------------------------------|------------------------------------|-----------------------|--------|
| Jsou známy informace o srážkách | Ano | | |
| Typ srážek | Děšť | | |
| Srážky - max. intenzita | Velmi slabá - neměřitelné množství | Srážky - celkový úhrn | 0.0 mm |

Informace o elektrometeorech

| | | | |
|----------------------------|------------------------------|-----------------------|-----------------|
| Pozorovány blesky | Ano | Slyšitelný hrom | Ano - bouřka |
| Hodnocení intenzity bouřky | Mírná (12-60 blesků za hod.) | Nejbližší úder blesku | 0.0 km |
| Blesky CG | Ano | Barva CG blesků | Bílá |
| | | Typ CG blesků | Čárový, Větvený |
| Blesky CC | Ano | Barva CC blesků | Bílá |
| | | Typ CC blesků | Čárový, Větvený |

Informace o jiných jevech





| | | | |
|-----------------------------------|----|--------------------------------|-----|
| Při bouřce se vyskytla tromba | Ne | Při bouřce se vyskytlo tornádo | Ne |
| Při bouřce se vyskytl downburst | Ne | Přívalové srážky | Ne |
| Při bouřce se vyskytl wallcloud | Ne | Při bouřce se vyskytly škody | Ne |
| Vyvinutý shelf/roll cloud (arcus) | Ne | Výrazná húlava (nárazový vítr) | Ne |
| Mammaty | Ne | Pileus | Ano |

Poznámky k pozorování

| |
|--|
| Výhled na SZ od mého stanoviště na silnou bouřku v Německu, co postupovala k Drážďanům. Poté se o něco rozrostla a zasáhla SZ okraj Děčína. Fotografie jsou pořízené v čase 15:13 UTC až 15:53 UTC U kolony vítr výchozí jsem dal JZ, ale před bouřkou bylo bezvětří a uvítal bych upravení kolony o políčko bezvětří. |
|--|

Evidenční list pozorování bouřky - obrázky, soubory

Fotografie z pozorování

| | | | |
|--|---|----------|----------|
|  | IMG_20150427_171329.jpg | 1024x768 | 186.2 kB |
|  | IMG_20150427_171424.jpg | 1024x768 | 188.6 kB |
|  | IMG_20150427_173638.jpg | 1024x768 | 153.7 kB |
|  | IMG_20150427_175330.jpg | 1024x768 | 165.5 kB |

Data z meteostanice (grafy, tabulky, dokumenty, aj.)

Žádná podružná data nebyla vložena