

Evidenční list pozorování bouřky - formulář

Obecné informace

Pozorovatel	Martin Čeněk, martin.cenek@email.cz		
Byla bouřka pozorována v obvyklém místě pozorovatele?	Ano	Stav záznamu	QC0 - jak bylo zapsáno
Zeměpisná šířka	49.52510	Zeměpisná délka	12.94770
Lokalita	Horšovský Týn	Okres	Domažlice
Pozorováno/Aktivní od (UTC)	12.05.2015 20:15	Pozorováno/Aktivní do (UTC)	12.05.2015 20:25
Pořadí bouřky ve dni	1	Trvání pozorování bouřky	0.2 hodin

Základní informace

Fáze vývoje	zralost	Typ povětrnostní situace	studená fronta
Typ bouřky	multicela	Směr postupu	západ -> východ
Vzdálenost od stanoviště	0.0 km	Směr od stanoviště	jih

Informace o větru

Jsou známy informace o větru	Ne
------------------------------	----

Informace o srážkách

Jsou známy informace o srážkách	Ano		
Typ srážek	Děšť		
Srážky - max. intenzita	Slabá - 0.1 až 2.5 mm/hod	Srážky - celkový úhrn	1.0 mm

Informace o elektrometeorech

Pozorovány blesky	Ano	Slyšitelný hrom	Ano - bouřka
Hodnocení intenzity bouřky	Středně silná (60-360 blesků za hod.)	Nejbližší úder blesku	2.6 km
Blesky CG	Ne	Barva CG blesků	
		Typ CG blesků	
Blesky CC	Ano	Barva CC blesků	
		Typ CC blesků	

Informace o jiných jevech


Při bouřce se vyskytla tromba	Ne	Při bouřce se vyskytlo tornádo	Ne
Při bouřce se vyskytl downburst	Ne	Přivalové srážky	Ne
Při bouřce se vyskytl wallcloud	Ne	Při bouřce se vyskytly škody	Ne
Vyvinutý shelf/roll cloud (arcus)	Ne	Výrazná húlava (nárázový vítr)	Ne
Mammaty	Ne	Pileus	Ne

Poznámky k pozorování





Bouřka na studené frontě. Postup bouřky JZ a J 2 - 3 km od Stanice Horšovský Týn Poznámka Bouřka do 3 km se zapisuje BOUŘKA na stanici. Průběh srážek : 22:17:36 - 22:33:55 SELČ čas trvání 16:19 min. 20:17:36 - 20:33:55 UTC

Evidenční list pozorování bouřky - obrázky, soubory

Fotografie z pozorování

	BC-5010-05122015-220854.jpg	1036x768	330.9 kB
-----------------------------------------------------------------------------------	---------------------------------------------	----------	----------

Data z meteostanice (grafy, tabulky, dokumenty, aj.)

	2015_5_12_22_20_SELČ..png	245.6 kB
	2015_5_12_22_20_SELČ.png	166.9 kB
	2015_5_12_22_25_SELČ blesky.png	285.5 kB
	2015_5_12_22_25_SELČ.png	244.7 kB