

# Evidenční list pozorování bouřky - formulář

## Obecné informace

Pozorovatel	Martin Čeněk, martin.cenek@email.cz		
Byla bouřka pozorována v obvyklém místě pozorovatele?	Ano	Stav záznamu	QC0 - jak bylo zapsáno
Zeměpisná šířka	49.52510	Zeměpisná délka	12.94770
Lokalita	Horšovský Týn	Okres	Domažlice
Pozorováno/Aktivní od (UTC)	08.06.2015 05:20	Pozorováno/Aktivní do (UTC)	08.06.2015 06:30
Pořadí bouřky ve dni	1	Trvání pozorování bouřky	1.2 hodin

## Základní informace

Fáze vývoje	zesilování	Typ povětrnostní situace	studená fronta
Typ bouřky	multicela	Směr postupu	jih -> sever
Vzdálenost od stanoviště	0.0 km	Směr od stanoviště	přešla přes pozorovatele

## Informace o větru

Jsou známy informace o větru	Ano		
Vítr - směr výchozí	sever	Vítr - směr po změně	severovýchod
Vítr - průměrná rychlost v Bft. st.	1 Bft - vánek	Vítr - max. náraz	2.0 m/s

## Informace o srážkách

Jsou známy informace o srážkách	Ano		
Typ srážek	Děšť		
Srážky - max. intenzita	Mírná - 2.6 až 8.0 mm/hod	Srážky - celkový úhrn	3.5 mm

## Informace o elektrometeorech

Pozorovány blesky	Ano	Slyšitelný hrom	Ano - bouřka
Hodnocení intenzity bouřky	Středně silná (60-360 blesků za hod.)	Nejbližší úder blesku	0.9 km
Blesky CG	Ano	Barva CG blesků	Bílá
		Typ CG blesků	Čárový
Blesky CC	Ano	Barva CC blesků	Bílá
		Typ CC blesků	Čárový

## Informace o jiných jevech






Při bouřce se vyskytla tromba	Ne	Při bouřce se vyskytlo tornádo	Ne
Při bouřce se vyskytl downburst	Ne	Přívalové srážky	Ne
Při bouřce se vyskytl wallcloud	Ne	Při bouřce se vyskytly škody	Ne
Vyvinutý shelf/roll cloud (arcus)	Ne	Výrazná húlava (nárazový vítr)	Ne
Mammaty	Ano	Pileus	Ne

## Poznámky k pozorování





Průběh srážek na stanici Horšovský Týn 07:57:16 - 08:43:29 SELČ 05:57:29 - 06:43:29 UTC Směr větru během bouřky S,SV,V,SV,V,JV,JV,SV mximální náraz 2 m/s.
---

# Evidenční list pozorování bouřky - obrázky, soubory

## Fotografie z pozorování

	<a href="#">P1030176.JPG</a>	2816x2112	2003.8 kB
	<a href="#">P1030178.JPG</a>	2816x2112	1976.6 kB
	<a href="#">P1030185.JPG</a>	2816x2112	1798.4 kB
	<a href="#">P1030187.JPG</a>	2816x2112	1793.6 kB
	<a href="#">P1030188.JPG</a>	2816x2112	1829.0 kB

## Data z meteostanice (grafy, tabulky, dokumenty, aj.)

	<a href="#">2015_6_07_55_SELČ.png</a>	260.2 kB
	<a href="#">BC-5010-06082015-075334.jpg</a>	209.4 kB
	<a href="#">BC-5010-06082015-075506.jpg</a>	216.3 kB
	<a href="#">BC-5010-06082015-080041.jpg</a>	257.5 kB



[BC-5010-06082015-080821.jpg](#)

278.9 kB