

# Evidenční list pozorování bouřky - formulář

## Obecné informace

Pozorovatel	Daniel Koldinský, koldda@seznam.cz		
Byla bouřka pozorována v obvyklém místě pozorovatele?	Ne	Stav záznamu	QC0 - jak bylo zapsáno
Zeměpisná šířka	50.24301	Zeměpisná délka	12.83063
Lokalita	Karlovy Vary	Okres	Karlovy Vary
Pozorováno/Aktivní od (UTC)	13.06.2015 12:25	Pozorováno/Aktivní do (UTC)	13.06.2015 14:05
Pořadí bouřky ve dni	1	Trvání pozorování bouřky	1.7 hodin

## Základní informace

Fáze vývoje	vznik	Typ povětrnostní situace	studená fronta
Typ bouřky	multicela	Směr postupu	jihozápad -> severovýchod
Vzdálenost od stanoviště	0.0 km	Směr od stanoviště	přešla přes pozorovatele

## Informace o větru

Jsou známy informace o větru	Ne
------------------------------	----

## Informace o srážkách

Jsou známy informace o srážkách	Ano		
Typ srážek	Děšť		
Srážky - max. intenzita	Nevím	Srážky - celkový úhrn	0.0 mm

## Informace o elektrometeorech

Pozorovány blesky	Ano	Slyšitelný hrom	Ano - bouřka
Hodnocení intenzity bouřky	Středně silná (60-360 blesků za hod.)	Nejbližší úder blesku	3.0 km
Blesky CG	Ano	Barva CG blesků	Bílá
		Typ CG blesků	Čárový
Blesky CC	Ne	Barva CC blesků	
		Typ CC blesků	Čárový

## Informace o jiných jevech

Při bouřce se vyskytla tromba	Ne	Při bouřce se vyskytlo tornádo	Ne
Při bouřce se vyskytl downburst	Ne	Přivalové srážky	Ne
Při bouřce se vyskytl wallcloud	Ne	Při bouřce se vyskytly škody	Ne
Vyvinutý shelf/roll cloud (arcus)	Ne	Výrazná húlava (názarový vítr)	Ne
Mammaty	Ne	Pileus	Ne





## Poznámky k pozorování

Jsou známy informace o srážkách	Ano		
---------------------------------	-----	--	--

Bouře přišla v odpoledních hodinách od jihozápadu a proběhla bez nějakých projevů nebezpečných jevů.

# Evidenční list pozorování bouřky - obrázky, soubory

## Fotografie z pozorování

	<a href="#">100_0721.JPG</a>	1024x768	249.6 kB
	<a href="#">100_0728.JPG</a>	1024x768	204.8 kB
	<a href="#">100_0730.JPG</a>	1024x768	135.4 kB
	<a href="#">100_0735.JPG</a>	1024x768	200.7 kB

## Data z meteostanice (grafy, tabulky, dokumenty, aj.)

	<a href="#">Screenshot_2015-06-13-14-25-01.png</a>	587.5 kB
	<a href="#">Screenshot_2015-06-13-14-27-24.png</a>	861.4 kB
	<a href="#">Screenshot_2015-06-13-15-06-18.png</a>	866.6 kB
	<a href="#">Screenshot_2015-06-13-15-31-15.png</a>	585.9 kB
	<a href="#">Screenshot_2015-06-13-15-54-15.png</a>	591.3 kB