

Evidenční list pozorování bouřky - formulář

Obecné informace

Pozorovatel	Petr Jančík, petrik.p.3@seznam.cz		
Byla bouřka pozorována v obvyklém místě pozorovatele?	Ano	Stav záznamu	QC0 - jak bylo zapsáno
Zeměpisná šířka	48.84730	Zeměpisná délka	16.05380
Lokalita	Znojmo	Okres	Znojmo
Pozorováno/Aktivní od (UTC)	14.06.2012 19:30	Pozorováno/Aktivní do (UTC)	14.06.2012 20:30
Pořadí bouřky ve dni	1	Trvání pozorování bouřky	1 hodin

Základní informace

Fáze vývoje	zralost	Typ povětrnostní situace	linie/zóna konvergence
Typ bouřky	multicela	Směr postupu	západ -> východ
Vzdálenost od stanoviště	0.0 km	Směr od stanoviště	přešla přes pozorovatele

Informace o větru

Jsou známy informace o větru	Ne
------------------------------	----

Informace o srážkách

Jsou známy informace o srážkách	Ano		
Typ srážek	Děšť, Kroupy		
Srážky - max. intenzita	Velmi silná - 40.0 až 80.0 mm/hod	Srážky - celkový úhrn	8.0 mm
Kroupy - trvání	10.0 minut	Kroupy - velikost	20.0 mm

Informace o elektrometeorech

Pozorovány blesky	Ano	Slyšitelný hrom	Ano - bouřka
Hodnocení intenzity bouřky	Středně silná (60-360 blesků za hod.)	Nejbližší úder blesku	0.0 km
Blesky CG	Ano	Barva CG blesků	Bílá
		Typ CG blesků	
Blesky CC	Ano	Barva CC blesků	Bílá
		Typ CC blesků	

Informace o jiných jevech




Při bouřce se vyskytla tromba	Ne	Při bouřce se vyskytlo tornádo	Ne
Při bouřce se vyskytl downburst	Ne	Přivalové srážky	Ne
Při bouřce se vyskytl wallcloud	Ano	Při bouřce se vyskytly škody	Ne
Vyvinutý shelf/roll cloud (arcus)	Ne	Výrazná húlava (nárazový vítr)	Ne
Mammaty	Ne	Pileus	Ne

Poznámky k pozorování

Během pozorování mě díky výrazné rotaci prvně napadla SC, což se však později nepotvrdilo. Konečná identifikace byla multicela. Po přechodu jádra na patě bouřky silné krupobití s průměrem krup až 2cm. Kompletní fotogalerie na http://www.pocasiznojmo.cz/

Evidenční list pozorování bouřky - obrázky, soubory

Fotografie z pozorování

	DSC_2306.jpg	1156x768	166.8 kB
	DSC_2314.jpg	100x66	1.5 kB
	DSC_2317.jpg	1156x768	71.2 kB

Data z meteostanice (grafy, tabulky, dokumenty, aj.)

	Graf.gif	18.9 kB
--	--------------------------	---------