

Evidenční list pozorování bouřky - formulář

Obecné informace

Pozorovatel	Tomáš Černý, TommyAst@gmail.com		
Byla bouřka pozorována v obvyklém místě pozorovatele?	Ne	Stav záznamu	QC0 - jak bylo zapsáno
Zeměpisná šířka	49.89463	Zeměpisná délka	16.76514
Lokalita	Drozdov	Okres	Šumperk
Pozorováno/Aktivní od (UTC)	13.06.2015 17:25	Pozorováno/Aktivní do (UTC)	13.06.2015 18:10
Pořadí bouřky ve dni	3	Trvání pozorování bouřky	0.8 hodin

Základní informace

Fáze vývoje	zesilování	Typ povětrnostní situace	studená fronta
Typ bouřky	jednobuněčná	Směr postupu	jih -> sever
Vzdálenost od stanoviště	5.0 km	Směr od stanoviště	sever

Informace o větru

Jsou známy informace o větru	Ne
------------------------------	----

Informace o srážkách

Jsou známy informace o srážkách	Ano		
Typ srážek	Děšť		
Srážky - max. intenzita	Mírná - 2.6 až 8.0 mm/hod	Srážky - celkový úhrn	2.0 mm

Informace o elektrometeorech

Pozorovány blesky	Ano	Slyšitelný hrom	Ano - bouřka
Hodnocení intenzity bouřky	Mírná (12-60 blesků za hod.)	Nejbližší úder blesku	3.0 km
Blesky CG	Ano	Barva CG blesků	Bílá
		Typ CG blesků	Čárový
Blesky CC	Ano	Barva CC blesků	Bílá
		Typ CC blesků	Čárový

Informace o jiných jevech

Při bouřce se vyskytla tromba	Ne	Při bouřce se vyskytlo tornádo	Ne
Při bouřce se vyskytl downburst	Ne	Přivalové srážky	Ne
Při bouřce se vyskytl wallcloud	Ne	Při bouřce se vyskytly škody	Ne
Vyvinutý shelf/roll cloud (arcus)	Ne	Výrazná húlava (názorový vítr)	Ne
Mammaty	Ne	Pileus	Ne

Poznámky k pozorování

Jednalo se o jednobuněčnou bouřku na cestě mezi Zábřehem a Třebovou. Bouřka byla již třetí od začátku dne a ještě v noci další bouřky v okolí vznikaly. Celkově v ČR ale dnes velmi mnoho bouřek na studené frontě a k 14-15 UTC dokonce počet blesků přesáhl 35000/90 min. Odpoledne a večer se objevilo několik býlích jader (60+ DBZ a kroupy).

Zdrojem všech obrázků je portal.chmi.cz.

<http://www.ogimet.com/cgi-bin/gsynres?lang=en&state=Czec&osum=no&fmt=html&ord=REV&ano=2015&mes=06&day=13&hora=23&min=59&ndays=1&Send=send>

<http://www.ogimet.com/cgi-bin/gsynres?lang=en&state=Slova&osum=no&fmt=html&ord=REV&ano=2015&mes=06&day=13&hora=23&min=59&ndays=1&Send=send>

<http://www.ogimet.com/cgi-bin/gsynres?lang=en&ind=11816&decoded=yes&ndays=2&ano=2015&mes=06&day=13&hora=23>

<http://www.ogimet.com/cgi-bin/gsynres?lang=en&ind=11450&decoded=yes&ndays=2&ano=2015&mes=06&day=13&hora=23>

<http://www.ogimet.com/cgi-bin/gsynres?lang=en&ind=11520&decoded=yes&ndays=2&ano=2015&mes=06&day=13&hora=23>

<http://www.ogimet.com/cgi-bin/gsynres?lang=en&ind=11518&decoded=yes&ndays=2&ano=2015&mes=06&day=13&hora=23>

<http://www.ogimet.com/cgi-bin/gsynres?lang=en&ind=11652&decoded=yes&ndays=2&ano=2015&mes=06&day=13&hora=23>

<http://www.ogimet.com/cgi-bin/gsynres?lang=en&ind=11653&decoded=yes&ndays=2&ano=2015&mes=06&day=13&hora=23>

<http://www.ogimet.com/cgi-bin/gsynres?lang=en&ind=11698&decoded=yes&ndays=2&ano=2015&mes=06&day=13&hora=23>

<http://www.ogimet.com/cgi-bin/gsynres?lang=en&ind=11723&decoded=yes&ndays=2&ano=2015&mes=06&day=13&hora=23>

<http://www.ogimet.com/cgi-bin/gsynres?lang=en&ind=11730&decoded=yes&ndays=2&ano=2015&mes=06&day=13&hora=23>

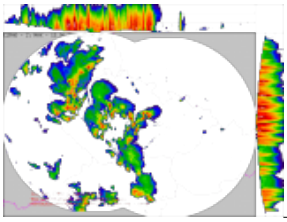
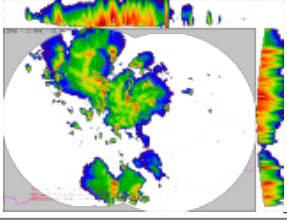
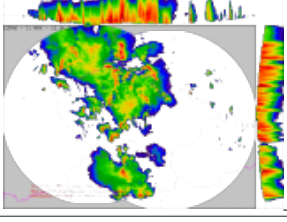

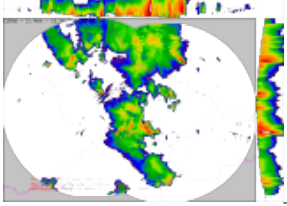
<http://www.ogimet.com/cgi-bin/gsynres?lang=en&ind=11747&decoded=yes&ndays=2&ano=2015&mes=06&day=13&hora=23>

<http://www.ogimet.com/cgi-bin/gsynres?lang=en&ind=11787&decoded=yes&ndays=2&ano=2015&mes=06&day=13&hora=23>




<http://www.ogimet.com/cgi-bin/gsynres?lang=en&ind=11782&decoded=yes&ndays=2&ano=2015&mes=06&day=13&hora=23>

Evidenční list pozorování bouřky - obrázky, soubory

Fotografie z pozorování

	<code>pacz23.z_max3d.20150613.1300.0.png</code>	810x610	44.7 kB
	<code>pacz23.z_max3d.20150613.1515.0.png</code>	810x610	47.9 kB
	<code>pacz23.z_max3d.20150613.1600.0.png</code>	810x610	50.9 kB
	<code>pacz23.z_max3d.20150613.1745.0.png</code>	810x610	46.3 kB
	<code>pacz23.z_max3d.20150613.1815.0.png</code>	810x610	44.7 kB

Data z meteostanice (grafy, tabulky, dokumenty, aj.)

	<code>pacz21.blesk.20150613.1300.10_9.png</code>	23.7 kB
	<code>pacz21.blesk.20150613.1430.10_9.png</code>	24.4 kB
	<code>pacz21.blesk.20150613.1510.10_9.png</code>	24.6 kB
	<code>pacz21.blesk.20150613.1750.10_9.png</code>	25.0 kB



[pacz21.blesk.20150613.1910.10_9.png](#)

24.1 kB