

Evidenční list pozorování bouřky - formulář

Obecné informace

Pozorovatel	Viktor Čech, viktorcech@gmail.com		
Byla bouřka pozorována v obvyklém místě pozorovatele?	Ano	Stav záznamu	QC0 - jak bylo zapsáno
Zeměpisná šířka	49.06290	Zeměpisná délka	18.92180
Lokalita	Martin	Okres	Martin
Pozorováno/Aktivní od (UTC)	19.06.2012 16:00	Pozorováno/Aktivní do (UTC)	19.06.2012 17:00
Pořadí bouřky ve dni	1	Trvání pozorování bouřky	1 hodin

Základní informace

Fáze vývoje	zesilování	Typ povětrnostní situace	mimo rozhraní (teplý sektor)
Typ bouřky	jednobuněčná	Směr postupu	jihozápad -> severovýchod
Vzdálenost od stanoviště	20.0 km	Směr od stanoviště	severovýchod

Informace o větru

Jsou známy informace o větru	Ne
------------------------------	----

Informace o srážkách

Jsou známy informace o srážkách	Ne
---------------------------------	----

Informace o elektrometeorech

Pozorovány blesky	Ne	Slyšitelný hrom	Ne - blýskavice
Hodnocení intenzity bouřky	Velmi slabá (<6 blesků za hod.)	Nejbližší úder blesku	0.0 km
Blesky CG	Ne	Barva CG blesků	
		Typ CG blesků	
Blesky CC	Ne	Barva CC blesků	
		Typ CC blesků	

Informace o jiných jevech




Při bouřce se vyskytla tromba	Ne	Při bouřce se vyskytlo tornádo	Ne
Při bouřce se vyskytl downburst	Ne	Přívalové srážky	Ne
Při bouřce se vyskytl wallcloud	Ne	Při bouřce se vyskytly škody	Ne
Vyvinutý shelf/roll cloud (arcus)	Ne	Výrazná húlava (názarový vítr)	Ne
Mammaty	Ne	Pileus	Ne

Poznámky k pozorování

Burku som pozoroval z okna. Skoda, ze sa nevytvorila viac juznejsie.

Evidenční list pozorování bouřky - obrázky, soubory

Fotografie z pozorování

	<u>_MG_7970.JPG</u>	1152x768	193.2 kB
	<u>_MG_7971.JPG</u>	1003x768	162.8 kB
	<u>_MG_7975.JPG</u>	1111x768	232.1 kB

Data z meteostanice (grafy, tabulky, dokumenty, aj.)

Žádná podružná data nebyla vložena