

Evidenční list pozorování bouřky - formulář

Obecné informace

Pozorovatel	Daniel Koldinský, koldda@seznam.cz		
Byla bouřka pozorována v obvyklém místě pozorovatele?	Ne	Stav záznamu	QC0 - jak bylo zapsáno
Zeměpisná šířka	50.24301	Zeměpisná délka	12.83054
Lokalita	Karlovy Vary	Okres	Karlovy Vary
Pozorováno/Aktivní od (UTC)	05.07.2015 12:00	Pozorováno/Aktivní do (UTC)	05.07.2015 15:30
Pořadí bouřky ve dni	1	Trvání pozorování bouřky	3.5 hodin

Základní informace

Fáze vývoje	zesilování	Typ povětrnostní situace	mimo rozhraní (teplý sektor)
Typ bouřky	multicela	Směr postupu	jihozápad -> severovýchod
Vzdálenost od stanoviště	0.0 km	Směr od stanoviště	přešla přes pozorovatele

Informace o větru

Jsou známy informace o větru	Ne
------------------------------	----

Informace o srážkách

Jsou známy informace o srážkách	Ne
---------------------------------	----

Informace o elektrometeorech

Pozorovány blesky	Ne	Slyšitelný hrom	Ano - bouřka
Hodnocení intenzity bouřky	Mírná (12-60 blesků za hod.)	Nejbližší úder blesku	1.0 km
Blesky CG	Ne	Barva CG blesků	
		Typ CG blesků	
Blesky CC	Ne	Barva CC blesků	
		Typ CC blesků	

Informace o jiných jevech





Při bouřce se vyskytla tromba	Ne	Při bouřce se vyskytlo tornádo	Ne
Při bouřce se vyskytl downburst	Ne	Přívalové srážky	Ne
Při bouřce se vyskytl wallcloud	Ne	Při bouřce se vyskytly škody	Ne
Vyvinutý shelf/roll cloud (arcus)	Ne	Výrazná húlava (názarový vítr)	Ne
Mammaty	Ne	Pileus	Ne

Poznámky k pozorování






Slabá odpolední bouřka z horka, která byla beze srážek a nějakých výraznějších projevů.

Evidenční list pozorování bouřky - obrázky, soubory

Fotografie z pozorování

	100_1109.JPG	1024x768	210.5 kB
	100_1116.JPG	1024x768	215.3 kB
	100_1125.JPG	1024x768	222.8 kB
	100_1152.JPG	1024x768	259.6 kB

Data z meteostanice (grafy, tabulky, dokumenty, aj.)

	Blitzortung lightning monitor animace.gif	1688.1 kB
	Radar 1200 UTC.jpg	311.9 kB
	Radar 1300 UTC.jpg	305.9 kB
	Radar 1400 UTC.jpg	308.8 kB
	Radar 1500 UTC.jpg	300.8 kB