

# Evidenční list pozorování bouřky - formulář

## Obecné informace

Pozorovatel	Milan Rada, pocasi1@email.cz		
Byla bouřka pozorována v obvyklém místě pozorovatele?	Ano	Stav záznamu	QC0 - jak bylo zapsáno
Zeměpisná šířka	50.18350	Zeměpisná délka	12.54650
Lokalita	Habartov	Okres	Sokolov
Pozorováno/Aktivní od (UTC)	06.07.2015 00:00	Pozorováno/Aktivní do (UTC)	06.07.2015 03:00
Pořadí bouřky ve dni	1	Trvání pozorování bouřky	3 hodin

## Základní informace

Fáze vývoje	zralost	Typ povětrnostní situace	studená fronta
Typ bouřky	MCS	Směr postupu	jihozápad -> severovýchod
Vzdálenost od stanoviště	0.0 km	Směr od stanoviště	přešla přes pozorovatele

## Informace o větru

Jsou známy informace o větru	Ano		
Vítr - směr výchozí	severovýchod	Vítr - směr po změně	severozápad
Vítr - průměrná rychlost v Bft. st.	4 Bft - mírný vítr	Vítr - max. náraz	8.0 m/s

## Informace o srážkách

Jsou známy informace o srážkách	Ano		
Typ srážek	Děšť		
Srážky - max. intenzita	Silná - 8.1 až 40.0 mm/hod	Srážky - celkový úhrn	5.0 mm

## Informace o elektrometeorech

Pozorovány blesky	Ano	Slyšitelný hrom	Ano - bouřka
Hodnocení intenzity bouřky	Mírná (12-60 blesků za hod.)	Nejbližší úder blesku	1.0 km
Blesky CG	Ano	Barva CG blesků	Bílá, Modrá
		Typ CG blesků	
Blesky CC	Ano	Barva CC blesků	Modrá, Oranžová
		Typ CC blesků	

## Informace o jiných jevech











Při bouřce se vyskytla tromba	Ne	Při bouřce se vyskytlo tornádo	Ne
Při bouřce se vyskytl downburst	Ne	Přívalové srážky	Ne
Při bouřce se vyskytl wallcloud	Ne	Při bouřce se vyskytly škody	Ne
Vyvinutý shelf/roll cloud (arcus)	Ne	Výrazná húlava (nárazový vítr)	Ano
Mammaty	Ne	Pileus	Ne

## Poznámky k pozorování

--

# Evidenční list pozorování bouřky - obrázky, soubory

## Fotografie z pozorování

	<a href="#">1-IMG_7058.JPG</a>	1024x768	244.5 kB
	<a href="#">1-IMG_7063.JPG</a>	1024x768	200.0 kB
	<a href="#">1-IMG_7078.JPG</a>	1024x768	171.2 kB
	<a href="#">1-IMG_7091.JPG</a>	1205x768	172.8 kB
	<a href="#">1-IMG_7092.JPG</a>	1280x709	121.2 kB
	<a href="#">1-IMG_7122.JPG</a>	1111x768	144.9 kB
	<a href="#">1-IMG_7149.JPG</a>	1280x668	152.9 kB
	<a href="#">1-IMG_7171.JPG</a>	1280x598	130.6 kB
	<a href="#">1-IMG_7195.JPG</a>	1256x768	163.4 kB
	<a href="#">1-IMG_7269.JPG</a>	1024x768	116.9 kB

Data z meteostanice (grafy, tabulky, dokumenty, aj.)

	<a href="#">srážky.png</a>	15.1 kB
	<a href="#">teplota.png</a>	13.1 kB
	<a href="#">tlak.png</a>	13.7 kB
	<a href="#">vlkost.png</a>	12.8 kB
	<a href="#">vítr.png</a>	17.4 kB