

# Evidenční list pozorování bouřky - formulář

## Obecné informace

Pozorovatel	Milan Rada, pocasi1@email.cz		
Byla bouřka pozorována v obvyklém místě pozorovatele?	Ano	Stav záznamu	QC0 - jak bylo zapsáno
Zeměpisná šířka	50.18350	Zeměpisná délka	12.54650
Lokalita	Habartov	Okres	Sokolov
Pozorováno/Aktivní od (UTC)	07.07.2015 22:30	Pozorováno/Aktivní do (UTC)	08.07.2015 01:30
Pořadí bouřky ve dni	1	Trvání pozorování bouřky	3 hodin

## Základní informace

Fáze vývoje	zralost	Typ povětrnostní situace	studená fronta
Typ bouřky	squall-line	Směr postupu	jihozápad -> severovýchod
Vzdálenost od stanoviště	0.0 km	Směr od stanoviště	přešla přes pozorovatele

## Informace o větru

Jsou známy informace o větru	Ano		
Vítr - směr výchozí	severovýchod	Vítr - směr po změně	jih
Vítr - průměrná rychlost v Bft. st.	6 Bft - silný vítr	Vítr - max. náraz	14.1 m/s

## Informace o srážkách

Jsou známy informace o srážkách	Ano		
Typ srážek	Děšť, Kroupy		
Srážky - max. intenzita	Intenzivní - 80.0 až 150 mm/hod	Srážky - celkový úhrn	14.0 mm
Kroupy - trvání	2.0 minut	Kroupy - velikost	10.0 mm

## Informace o elektrometeorech

Pozorovány blesky	Ano	Slyšitelný hrom	Ano - bouřka
Hodnocení intenzity bouřky	Silná (360-720 blesků za hod.)	Nejbližší úder blesku	2.0 km
Blesky CG	Ano	Barva CG blesků	Bílá, Modrá, Oranžová, Fialová
		Typ CG blesků	Čárový, Větvený
Blesky CC	Ano	Barva CC blesků	Bílá, Modrá, Oranžová, Fialová
		Typ CC blesků	Čárový, Větvený

## Informace o jiných jevech






Při bouřce se vyskytla tromba	Ne	Při bouřce se vyskytlo tornádo	Ne
Při bouřce se vyskytl downburst	Ne	Přívalové srážky	Ano
Při bouřce se vyskytl wallcloud	Ne	Při bouřce se vyskytly škody	Ne
Vyvinutý shelf/roll cloud (arcus)	Ano	Výrazná húlava (nárazový vítr)	Ano
Mammaty	Ne	Pileus	Ne

## Poznámky k pozorování

--

# Evidenční list pozorování bouřky - obrázky, soubory

## Fotografie z pozorování

	DSCF8055.JPG	1024x768	406.9 kB
	IMG_7412.JPG	1024x768	182.4 kB
	IMG_7501.JPG	1024x768	142.7 kB
	IMG_7539.JPG	1024x768	223.4 kB
	IMG_7554.JPG	1024x768	241.1 kB

## Data z meteostanice (grafy, tabulky, dokumenty, aj.)

	Intenzita srážek.JPG	88.1 kB
	intenzita srážek.png	13.1 kB
	teplota.png	12.5 kB
	tlak vzduchu.png	14.3 kB



PNG

vitr.png

15.2 kB



PNG

úhrn srážek.png

13.3 kB