

# Evidenční list pozorování bouřky - formulář

## Obecné informace

Pozorovatel	Roman Škubal, skubal.ez@volny.cz		
Byla bouřka pozorována v obvyklém místě pozorovatele?	Ano	Stav záznamu	QC0 - jak bylo zapsáno
Zeměpisná šířka	49.88520	Zeměpisná délka	13.24920
Lokalita	Horní Bělá	Okres	Plzeň-sever
Pozorováno/Aktivní od (UTC)	05.07.2015 14:15	Pozorováno/Aktivní do (UTC)	05.07.2015 16:05
Pořadí bouřky ve dni	1	Trvání pozorování bouřky	1.8 hodin

## Základní informace

Fáze vývoje	vznik	Typ povětrnostní situace	nevím
Typ bouřky	multicela	Směr postupu	východ -> západ
Vzdálenost od stanoviště	6.0 km	Směr od stanoviště	sever

## Informace o větru

Jsou známy informace o větru	Ano		
Vítr - směr výchozí	severovýchod	Vítr - směr po změně	severozápad
Vítr - průměrná rychlost v Bft. st.	2 Bft - větřík	Vítr - max. náraz	0.0 m/s

## Informace o srážkách

Jsou známy informace o srážkách	Ano		
Typ srážek	Děšť		
Srážky - max. intenzita	Velmi slabá - neměřitelné množství	Srážky - celkový úhrn	1.0 mm

## Informace o elektrometeorech

Pozorovány blesky	Ano	Slyšitelný hrom	Ano - bouřka
Hodnocení intenzity bouřky	Velmi slabá (<6 blesků za hod.)	Nejbližší úder blesku	6.0 km
Blesky CG	Ano	Barva CG blesků	Bílá
		Typ CG blesků	Větvený
Blesky CC	Ne	Barva CC blesků	
		Typ CC blesků	Větvený

## Informace o jiných jevech

Při bouřce se vyskytla tromba	Ne	Při bouřce se vyskytlo tornádo	Ne
Při bouřce se vyskytl downburst	Ne	Přívalové srážky	Ne
Při bouřce se vyskytl wallcloud	Ne	Při bouřce se vyskytly škody	Ne
Vyvinutý shelf/roll cloud (arcus)	Ne	Výrazná húlava (nárazový vítr)	Ne
Mammaty	Ne	Pileus	Ne






## Poznámky k pozorování

Z tohoto pozorování nejsou zaznamenány blesky, pouze foto mračna, oblaků - foceno směrem na sever digitální kompaktní kamerou Samsung S60 - bez zoomu teplota v 16:15/ 34°C, 18:05/ 25°C UTC (-2hod.) začátek pozorování v 16:15 hod. Selč mezi (16:15 hod a 16:23 hod) Selč - výrazné zesílení větru 16:23 - 1x zahřmění, 16:33 - 1x zahřmění po cca 10 min. nárazy větru z Východu 16:45 - 1x zahřmění, 16:46 - 2x zahřmění, 16:47 - 2x zahřmění, 16:48 - 4x zahřmění, 16:49 - 1x zahřmění, 16:51 - 1x zahřmění 16:51 - 1x CG větvený SV 6,7 km od stanoviště 16:53 - 1x CG větvený SV 6,7 km od stanoviště 16:58 - 1x zahřmění, 17:00 - 1x zahřmění, 17:06 - 1x zahřmění, 17:08 - 1x zahřmění, 17:10 - 1x zahřmění 17:15 - slabý déšť do 17:24 17:22 - 1x zahřmění, 17:23 - 2x zahřm., 17:24 - 2x zahřm., 17:25 - 2x zahřm., 17:30 - 2x zahřm., 17:35 - 1x zahřm., 17:38 - 1x zahřm., 17:39 - 1x zahřm.
------------------------------------------------------------------------------------------------------------------------------------------------------------------------------------------------------------------------------------------------------------------------------------------------------------------------------------------------------------------------------------------------------------------------------------------------------------------------------------------------------------------------------------------------------------------------------------------------------------------------------------------------------------------------------------------------------------------------------------------------------------------------------------------------------------------------------------------------------------------------------------------------------------------------------------------------

17:41 - 1 x CG větvený severně od stanoviště, vzdálenost nedopočítána

# Evidenční list pozorování bouřky - obrázky, soubory

## Fotografie z pozorování

	<u>S6301259.JPG</u>	1024x768	211.5 kB
	<u>S6301260.JPG</u>	1024x768	205.1 kB
	<u>S6301261.JPG</u>	1024x768	198.2 kB
	<u>S6301262.JPG</u>	1024x768	218.5 kB
	<u>S6301263.JPG</u>	1024x768	147.7 kB

## Data z meteostanice (grafy, tabulky, dokumenty, aj.)

Žádná podružná data nebyla vložena