

Evidenční list pozorování bouřky - formulář

Obecné informace

Pozorovatel	Tomáš Prouza, ProuzaTom@seznam.cz		
Byla bouřka pozorována v obvyklém místě pozorovatele?	Ano	Stav záznamu	QC0 - jak bylo zapsáno
Zeměpisná šířka	50.52480	Zeměpisná délka	16.03850
Lokalita	Velké Svatoňovice	Okres	Trutnov
Pozorováno/Aktivní od (UTC)	18.07.2015 15:10	Pozorováno/Aktivní do (UTC)	18.07.2015 15:40
Pořadí bouřky ve dni	1	Trvání pozorování bouřky	0.5 hodin

Základní informace

Fáze vývoje	vznik	Typ povětrnostní situace	linie/zóna konvergence
Typ bouřky	jednobuněčná	Směr postupu	západ -> východ
Vzdálenost od stanoviště	10.0 km	Směr od stanoviště	jihovýchod

Informace o větru

Jsou známy informace o větru	Ano		
Vítr - směr výchozí	jihozápad	Vítr - směr po změně	jihovýchod
Vítr - průměrná rychlost v Bft. st.	1 Bft - vánek	Vítr - max. náraz	4.2 m/s

Informace o srážkách

Jsou známy informace o srážkách	Ne
---------------------------------	----

Informace o elektrometeorech

Pozorovány blesky	Ne	Slyšitelný hrom	Ano - bouřka
Hodnocení intenzity bouřky	Slabá (6-12 blesků za hod.)	Nejbližší úder blesku	10.0 km
Blesky CG	Ne	Barva CG blesků	
		Typ CG blesků	
Blesky CC	Ne	Barva CC blesků	
		Typ CC blesků	

Informace o jiných jevech


Při bouřce se vyskytla tromba	Ne	Při bouřce se vyskytlo tornádo	Ne
Při bouřce se vyskytl downburst	Ne	Přivalové srážky	Ne
Při bouřce se vyskytl wallcloud	Ne	Při bouřce se vyskytly škody	Ne
Vyvinutý shelf/roll cloud (arcus)	Ne	Výrazná húlava (nárazový vítr)	Ne
Mammaty	Ne	Pileus	Ne

Poznámky k pozorování



Jednobuněčná bouřka na linii konvergence, prošla jihovýchodně od místa pozorování, které jinak nijak neovlivnila.

Evidenční list pozorování bouřky - obrázky, soubory

Fotografie z pozorování

	2015-07-18A.png	810x610	279.6 kB
---	---------------------------------	---------	----------

Data z meteostanice (grafy, tabulky, dokumenty, aj.)

	2015-07-18A.png	279.6 kB
	2015-07-18AB.gif	16.6 kB