

Evidenční list pozorování bouřky - formulář

Obecné informace

Pozorovatel	Roman Škubal, skubal.ez@volny.cz		
Byla bouřka pozorována v obvyklém místě pozorovatele?	Ne	Stav záznamu	QC0 - jak bylo zapsáno
Zeměpisná šířka	49.91585	Zeměpisná délka	13.49192
Lokalita	Kočín	Okres	Plzeň-sever
Pozorováno/Aktivní od (UTC)	22.07.2015 21:00	Pozorováno/Aktivní do (UTC)	22.07.2015 23:00
Pořadí bouřky ve dni	1	Trvání pozorování bouřky	2 hodin

Základní informace

Fáze vývoje	zralost	Typ povětrnostní situace	nevím
Typ bouřky	multicela	Směr postupu	severozápad -> jihovýchod
Vzdálenost od stanoviště	30.0 km	Směr od stanoviště	východ

Informace o větru

Jsou známy informace o větru	Ne
------------------------------	----

Informace o srážkách

Jsou známy informace o srážkách	Ne
---------------------------------	----

Informace o elektrometeorech

Pozorovány blesky	Ano	Slyšitelný hrom	Ano - bouřka
Hodnocení intenzity bouřky	Mírná (12-60 blesků za hod.)	Nejbližší úder blesku	5.0 km
Blesky CG	Ano	Barva CG blesků	Bílá
		Typ CG blesků	Čárový, Větvený
Blesky CC	Ano	Barva CC blesků	Bílá
		Typ CC blesků	Čárový, Větvený

Informace o jiných jevech






Při bouřce se vyskytla tromba	Ne	Při bouřce se vyskytlo tornádo	Ne
Při bouřce se vyskytl downburst	Ne	Přívalové srážky	Ano
Při bouřce se vyskytl wallcloud	Ne	Při bouřce se vyskytly škody	Ne
Vyvinutý shelf/roll cloud (arcus)	Ne	Výrazná húlava (nárazový vítr)	Ne
Mammaty	Ne	Pileus	Ne

Poznámky k pozorování

<p>Dne 22.7.2015 v čase 21:00 - Selč, 19:00 - UTC - se jelo za bouřkou od stanoviště Vrtbo, okr. Plzeň - sever směrem na SV, kde jsme se dostali do velmi blízké vzdálenosti k bouřce. Blesky se vyskytovali bez výrazného hřmění, jinak byly v páse od severu až přes SV dolů na JV. V jednu chvíli cca kolem 22:00 hod SELČ, 20:00 UTC zůstala bouřka viset SZ 6km od stanoviště, kde v intervalu 10 - ti minut byly zaznamenány dešťové přeháňky, které vždy po 10-ti minutách přestaly. Pro bezpečnost, bylo vše pozorováno z vozidla. V blízkosti hrozil zásah bleskem. Na foto Samsung S60 byly zaznamenány viditelné CC a CG rozvětvené i čárové blesky. Po cestě nebyly zaznamenány žádné škody, krom toho, že na krátkou chvíli byly od výboje vypnuty pouliční lampy v obci Babiná a nefunkční elektroinstalace na BČS Plasy, okres Plzeň - sever. Veškeré pozorování ukončeno ve 23:00 hod. SELČ, 21:00 - UTC. V blízkosti bouřky byla velmi vysoká pravděpodobnost úderu blesku, hrozilo nebezpečí, hlavně venku déšť</p>

Evidenční list pozorování bouřky - obrázky, soubory

Fotografie z pozorování

	CC větvený Dolní Hradiště SV 22.7.2015v 21.56hod..png	485x335	341.9 kB
	CC větvený Dolní Hradiště SV 22.7.2015v 22.10hod..png	481x358	351.0 kB
	CC větvený Dolní Hradiště SV 22.7.2015v 22.12hod..png	485x361	351.2 kB
	CC větvený Dolní Hradiště SV 22.7.2015v 22.10hod..png	483x360	347.0 kB
	CG SV Dolní Hradiště Bílá Barva 22.7.2015 22.07 hod.png	560x365	343.0 kB

Data z meteostanice (grafy, tabulky, dokumenty, aj.)

Žádná podružná data nebyla vložena