

Evidenční list pozorování bouřky - formulář

Obecné informace

Pozorovatel	Daniel Koldinský, koldda@seznam.cz		
Byla bouřka pozorována v obvyklém místě pozorovatele?	Ne	Stav záznamu	QC0 - jak bylo zapsáno
Zeměpisná šířka	50.24300	Zeměpisná délka	12.83058
Lokalita	Karlovy Vary	Okres	Karlovy Vary
Pozorováno/Aktivní od (UTC)	25.07.2015 01:45	Pozorováno/Aktivní do (UTC)	25.07.2015 03:30
Pořadí bouřky ve dni	1	Trvání pozorování bouřky	1.8 hodin

Základní informace

Fáze vývoje	zesilování	Typ povětrnostní situace	studená fronta
Typ bouřky	multicela	Směr postupu	jihozápad -> severovýchod
Vzdálenost od stanoviště	0.0 km	Směr od stanoviště	přešla přes pozorovatele

Informace o větru

Jsou známy informace o větru	Ne
------------------------------	----

Informace o srážkách

Jsou známy informace o srážkách	Ano		
Typ srážek	Děšť		
Srážky - max. intenzita	Nevím	Srážky - celkový úhrn	0.0 mm

Informace o elektrometeorech

Pozorovány blesky	Ano	Slyšitelný hrom	Ano - bouřka
Hodnocení intenzity bouřky	Středně silná (60-360 blesků za hod.)	Nejbližší úder blesku	1.0 km
Blesky CG	Ano	Barva CG blesků	Bílá, Oranžová, Fialová
		Typ CG blesků	Čárový, Větvený
Blesky CC	Ano	Barva CC blesků	Bílá, Fialová
		Typ CC blesků	Čárový, Větvený

Informace o jiných jevech






Při bouřce se vyskytla tromba	Ne	Při bouřce se vyskytlo tornádo	Ne
Při bouřce se vyskytl downburst	Ne	Přívalové srážky	Ne
Při bouřce se vyskytl wallcloud	Ne	Při bouřce se vyskytly škody	Ne
Vyvinutý shelf/roll cloud (arcus)	Ne	Výrazná hůlava (nárazový vítr)	Ne
Mammaty	Ne	Pileus	Ne

Poznámky k pozorování

Bouře přišla od jihozápadu, přechodu jádra byl doprovázen intenzivnějšími dešťovými srážkami, ale jinak nebyl, zaznamenám žádný nebezpečný doprovodný jev ani škody související s bouří. Větší část blesků byla ukryta v mracích nebo dešťových srážkách.

Evidenční list pozorování bouřky - obrázky, soubory

Fotografie z pozorování

	100_1807.JPG	1024x768	208.0 kB
	100_1813.JPG	1024x768	213.8 kB
	100_1824.JPG	1024x768	271.8 kB
	100_1830.JPG	1024x768	242.6 kB
	100_1836.JPG	1024x768	210.9 kB

Data z meteostanice (grafy, tabulky, dokumenty, aj.)

	1.jpg	437.7 kB
	2.jpg	434.2 kB
	3.jpg	430.9 kB
	4.jpg	444.2 kB