

Evidenční list pozorování bouřky - formulář

Obecné informace

Pozorovatel	Tomáš Černý, TommyAst@gmail.com		
Byla bouřka pozorována v obvyklém místě pozorovatele?	Ne	Stav záznamu	QC0 - jak bylo zapsáno
Zeměpisná šířka	50.80680	Zeměpisná délka	14.22558
Lokalita	Děčín	Okres	Děčín
Pozorováno/Aktivní od (UTC)	06.07.2015 00:40	Pozorováno/Aktivní do (UTC)	06.07.2015 02:25
Pořadí bouřky ve dni	1	Trvání pozorování bouřky	1.8 hodin

Základní informace

Fáze vývoje	slábnutí	Typ povětrnostní situace	studená fronta
Typ bouřky	squall-line	Směr postupu	západ -> východ
Vzdálenost od stanoviště	20.0 km	Směr od stanoviště	západ

Informace o větru

Jsou známy informace o větru	Ne
------------------------------	----

Informace o srážkách

Jsou známy informace o srážkách	Ano		
Typ srážek	Děšť		
Srážky - max. intenzita	Mírná - 2.6 až 8.0 mm/hod	Srážky - celkový úhrn	1.0 mm

Informace o elektrometeorech

Pozorovány blesky	Ano	Slyšitelný hrom	Ano - bouřka
Hodnocení intenzity bouřky	Slabá (6-12 blesků za hod.)	Nejbližší úder blesku	6.0 km
Blesky CG	Ano	Barva CG blesků	Bílá, Oranžová
		Typ CG blesků	Čárový
Blesky CC	Ano	Barva CC blesků	Bílá, Oranžová
		Typ CC blesků	Čárový

Informace o jiných jevech



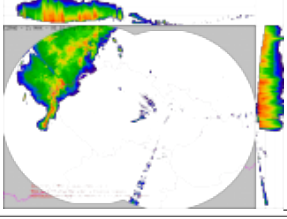
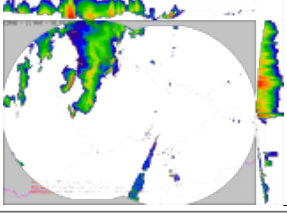
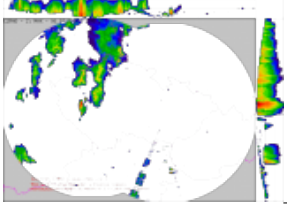
Při bouřce se vyskytla tromba	Ne	Při bouřce se vyskytlo tornádo	Ne
Při bouřce se vyskytl downburst	Ne	Přivalové srážky	Ne
Při bouřce se vyskytl wallcloud	Ne	Při bouřce se vyskytly škody	Ne
Vyvinutý shelf/roll cloud (arcus)	Ne	Výrazná húlava (nárázový vítr)	Ne
Mammaty	Ne	Pileus	Ne

Poznámky k pozorování




<p>Bouřka byla na Studené frontě od západu, po velmi teplém dni. V Německu bouřka velmi intenzivní, ale před hranicemi zeslábla a navíc byl výpadek detekce blesků. Srážky nebyly moc silné, napršelo ztěží 1 mm. Další občasnésrážky do 5 mm/h a slabá bouřka také časně ráno. Vítr se nezvedl a moc se s deštěm ani neochladilo.</p> <p>Zdrojem obrázků je portal.chmi.cz</p>

Evidenční list pozorování bouřky - obrázky, soubory

Fotografie z pozorování

	<code>pacz23.z_max3d.20150705.2215.0.png</code>	810x610	29.0 kB
	<code>pacz23.z_max3d.20150705.2245.0.png</code>	810x610	30.6 kB
	<code>pacz23.z_max3d.20150705.2330.0.png</code>	810x610	29.8 kB
	<code>pacz23.z_max3d.20150706.0130.0.png</code>	810x610	31.3 kB
	<code>pacz23.z_max3d.20150706.0200.0.png</code>	810x610	29.6 kB

Data z meteostanice (grafy, tabulky, dokumenty, aj.)

	<code>pacz21.blesk.20150705.2110.10_9.png</code>	22.7 kB
	<code>pacz21.blesk.20150705.2220.10_9.png</code>	22.8 kB
	<code>pacz21.blesk.20150705.2300.10_9.png</code>	23.3 kB
	<code>pacz21.blesk.20150705.2350.10_9.png</code>	24.1 kB



pacz23.z_max3d.20150705.2145.0.png

26.7 kB