

Evidenční list pozorování bouřky - formulář

Obecné informace

| | | | |
|---|----------------------------------|-----------------------------|------------------------|
| Pozorovatel | Roman Škubal, skubal.ez@volny.cz | | |
| Byla bouřka pozorována v obvyklém místě pozorovatele? | Ne | Stav záznamu | QC0 - jak bylo zapsáno |
| Zeměpisná šířka | 49.57587 | Zeměpisná délka | 13.33091 |
| Lokalita | Přeštice | Okres | Plzeň-jih |
| Pozorováno/Aktivní od (UTC) | 08.08.2015 15:00 | Pozorováno/Aktivní do (UTC) | 08.08.2015 17:00 |
| Pořadí bouřky ve dni | 1 | Trvání pozorování bouřky | 2 hodin |

Základní informace

| | | | |
|--------------------------|-----------|--------------------------|-------------------------------------|
| Fáze vývoje | zralost | Typ povětrnostní situace | mimo rozhraní (za studenou frontou) |
| Typ bouřky | multicela | Směr postupu | severozápad -> jihovýchod |
| Vzdálenost od stanoviště | 20.0 km | Směr od stanoviště | severozápad |

Informace o větru

| | |
|------------------------------|----|
| Jsou známy informace o větru | Ne |
|------------------------------|----|

Informace o srážkách

| | |
|---------------------------------|----|
| Jsou známy informace o srážkách | Ne |
|---------------------------------|----|

Informace o elektrometeorech

| | | | |
|----------------------------|---------------------------------|-----------------------|--------------|
| Pozorovány blesky | Ne | Slyšitelný hrom | Ano - bouřka |
| Hodnocení intenzity bouřky | Velmi slabá (<6 blesků za hod.) | Nejbližší úder blesku | 0.0 km |
| Blesky CG | Ne | Barva CG blesků | |
| | | Typ CG blesků | |
| Blesky CC | Ne | Barva CC blesků | |
| | | Typ CC blesků | |

Informace o jiných jevech





| | | | |
|-----------------------------------|----|--------------------------------|----|
| Při bouřce se vyskytla tromba | Ne | Při bouřce se vyskytlo tornádo | Ne |
| Při bouřce se vyskytl downburst | Ne | Přívalové srážky | Ne |
| Při bouřce se vyskytl wallcloud | Ne | Při bouřce se vyskytly škody | Ne |
| Vyvinutý shelf/roll cloud (arcus) | Ne | Výrazná húlava (nárazový vítr) | Ne |
| Mammaty | Ne | Pileus | Ne |

Poznámky k pozorování

| |
|--|
| <p>Dne 8.8.2015 v odpoledních hodinách se směrem SZ od Přeštic cca 15km vzdáleně přišla bouřka, kde se tedy neprojevovaly doprovodné jevy, jako blesky, v jednom případě byl v době pozorování slyšitelný hrom. Bouře se stočila zpět k Šumavě, kde již probíhali další. Na foto byla zachycena v době její zralosti, než po zhruba třech hodinách se změnila. Její jádro se dle měření nacházelo v oblasti Stoda až Dobřan - okres Plzeň - Jih.</p> <p>Vítr byl silnější, zachyceno na videozáznam a dáno na osobní facebook, pod názvem Roman Škubal - Stormchasing.</p> |
|--|

Evidenční list pozorování bouřky - obrázky, soubory

Fotografie z pozorování

| | | | |
|--|------------------------------|----------|----------|
|  | IMG_2025.JPG | 1024x768 | 158.5 kB |
|  | IMG_2026.JPG | 1024x768 | 116.2 kB |
|  | IMG_2027.JPG | 1024x768 | 151.8 kB |
|  | IMG_2028.JPG | 1024x768 | 95.5 kB |

Data z meteostanice (grafy, tabulky, dokumenty, aj.)

Žádná podružná data nebyla vložena