

Evidenční list pozorování bouřky - formulář

Obecné informace

Pozorovatel	Roman Kopáček, pocasi.jablonec@gmail.com		
Byla bouřka pozorována v obvyklém místě pozorovatele?	Ano	Stav záznamu	QC0 - jak bylo zapsáno
Zeměpisná šířka	50.72800	Zeměpisná délka	15.18360
Lokalita	Jablonec nad Nisou	Okres	Jablonec nad Nisou
Pozorováno/Aktivní od (UTC)	15.08.2015 12:20	Pozorováno/Aktivní do (UTC)	15.08.2015 12:50
Pořadí bouřky ve dni	1	Trvání pozorování bouřky	0.5 hodin

Základní informace

Fáze vývoje	zralost	Typ povětrnostní situace	nevím
Typ bouřky	jednobuněčná	Směr postupu	jih -> sever
Vzdálenost od stanoviště	0.0 km	Směr od stanoviště	jihovýchod

Informace o větru

Jsou známy informace o větru	Ano		
Vítr - směr výchozí	sever	Vítr - směr po změně	severozápad
Vítr - průměrná rychlost v Bft. st.	3 Bft - slabý vítr	Vítr - max. náraz	4.1 m/s

Informace o srážkách

Jsou známy informace o srážkách	Ano		
Typ srážek	Děšť		
Srážky - max. intenzita	Slabá - 0.1 až 2.5 mm/hod	Srážky - celkový úhrn	0.3 mm

Informace o elektrometeorech

Pozorovány blesky	Ano	Slyšitelný hrom	Ano - bouřka
Hodnocení intenzity bouřky	Velmi slabá (<6 blesků za hod.)	Nejbližší úder blesku	1.0 km
Blesky CG	Ano	Barva CG blesků	Bílá, Modrá
		Typ CG blesků	
Blesky CC	Ne	Barva CC blesků	
		Typ CC blesků	

Informace o jiných jevech





Při bouřce se vyskytla tromba	Ne	Při bouřce se vyskytlo tornádo	Ne
Při bouřce se vyskytl downburst	Ano	Přívalové srážky	Ne
Při bouřce se vyskytl wallcloud	Ne	Při bouřce se vyskytly škody	Ne
Vyvinutý shelf/roll cloud (arcus)	Ne	Výrazná hůlava (nárazový vítr)	Ne
Mammaty	Ne	Pileus	Ne

Poznámky k pozorování

Bouřková buňka zasáhla Jablonec nad Nisou zhruba kolem 14:20 a trvala jen pouhých 30 minut. Směr pohybu jih - sever od Prahy přes Jablonec, Desnou a dále na Polskou stranu. Srážkově nic moc jen 0,3 mm, blesků bylo celkem jen 4 typu CG modré a bílé barvy, při bouřce byl viditelný Downburst.			
Stránky stanice zde: http://www.wunderground.com/personal-weather-station/dashboard?ID=ILIBEREC7			

Evidenční list pozorování bouřky - obrázky, soubory

Fotografie z pozorování

	<p>IMG_5857-fc.jpg</p>	<p>2494x1728</p>	<p>961.7 kB</p>
	<p>PRŮMĚT.jpg</p>	<p>635x639</p>	<p>373.1 kB</p>
	<p>detekt.blesků.jpg</p>	<p>648x534</p>	<p>308.6 kB</p>
	<p>radar.jpg</p>	<p>740x633</p>	<p>366.4 kB</p>

Data z meteostanice (grafy, tabulky, dokumenty, aj.)

	<p><u>náraz větru.jpg</u></p>	<p>77.3 kB</p>
	<p><u>srážky.jpg</u></p>	<p>56.8 kB</p>
	<p><u>teplota.jpg</u></p>	<p>52.0 kB</p>
	<p><u>vlhkost.jpg</u></p>	<p>56.7 kB</p>