

Evidenční list pozorování bouřky - formulář

Obecné informace

Pozorovatel	Roman Škubal, skubal.ez@volny.cz		
Byla bouřka pozorována v obvyklém místě pozorovatele?	Ne	Stav záznamu	QC0 - jak bylo zapsáno
Zeměpisná šířka	49.88301	Zeměpisná délka	13.15238
Lokalita	Úněšov	Okres	Plzeň-sever
Pozorováno/Aktivní od (UTC)	14.08.2015 22:35	Pozorováno/Aktivní do (UTC)	15.08.2015 00:05
Pořadí bouřky ve dni	2	Trvání pozorování bouřky	1.5 hodin

Základní informace

Fáze vývoje	zralost	Typ povětrnostní situace	nevím
Typ bouřky	MCS	Směr postupu	západ -> východ
Vzdálenost od stanoviště	1.0 km	Směr od stanoviště	přešla přes pozorovatele

Informace o větru

Jsou známy informace o větru	Ano		
Vítr - směr výchozí	jih	Vítr - směr po změně	východ
Vítr - průměrná rychlost v Bft. st.	6 Bft - silný vítr	Vítr - max. náraz	13.0 m/s

Informace o srážkách

Jsou známy informace o srážkách	Ano		
Typ srážek	Děšť		
Srážky - max. intenzita	Slabá - 0.1 až 2.5 mm/hod	Srážky - celkový úhrn	2.5 mm

Informace o elektrometeorech

Pozorovány blesky	Ano	Slyšitelný hrom	Ano - bouřka
Hodnocení intenzity bouřky	Silná (360-720 blesků za hod.)	Nejbližší úder blesku	1.0 km
Blesky CG	Ano	Barva CG blesků	Bílá, Modrá, Fialová
		Typ CG blesků	Čárový, Větvený
Blesky CC	Ano	Barva CC blesků	Bílá, Modrá, Fialová
		Typ CC blesků	Čárový, Větvený

Informace o jiných jevech




Při bouřce se vyskytla tromba	Ne	Při bouřce se vyskytlo tornádo	Ne
Při bouřce se vyskytl downburst	Ne	Přívalové srážky	Ano
Při bouřce se vyskytl wallcloud	Ne	Při bouřce se vyskytly škody	Ne
Vyvinutý shelf/roll cloud (arcus)	Ne	Výrazná húlava (nárazový vítr)	Ne
Mammaty	Ne	Pileus	Ne

Poznámky k pozorování

<p>Ze stanoviště Úněšov BČS, kam jsem se vydal jakoby od Plzně a jel jsem po silnici I/20 směrem dál k okresu Tachov, celou dobu jsem se pohyboval v úseku od Horní Bělé až po obec Bezvěrov (okres Plzeň - sever). Po chvíli mého cestování mi to zavedlo do Úněšova, kam jsem neustále bouřku sledoval. Vyrazil jsem 14.8.2015 asi tak cca ve 22.30 hod.SELČ, kdy jsem měl před bouří, která přicházela ze západu od obce Hubenov, náskok asi tak necelou hodinu. Všechno bylo už od odpoledne připravené v autě. Označil jsem si vozidlo a dal na střechu maják, vyrazil jsem do terénu. Nejprve jsem mířil z obce Hubenov více na jih - JZ, kam jsem se dostal až do Pernarce, odtud jsem viděl, jak se bouřka s doprovodnými jevy blíží, nechtěl jsem, aby to přešlo přes mě, tak jsem zvolil ústup a zadem jsem se vrátil do obce Úněšov pod střechu benzínové čerpací stanice. 🚗 Tahle Bouřka postupovala směrem k SZ a další dvě jádra byly mezitím nad obce Záhrádka až Dolní Bělá. Svůj aprát jsem pod střešou BČS namířil směrem na SZ na obec Záhrádka. Přesto jsem zůstal sedět v autě, protože pokud jde bouřka s doprovodnými jevy nad vámi, tak bezpečnosti není nikdy dost. Na několik málo minut mi to rozladilo telefonu, který začal fungovat nestandardně. Tak jsem se dále musel spolehnout na své znalosti. Zde je pár pořízených záběrů, které nejsou tak úplně kvalitní, ale myslím, že z meteorologického hlediska plně dostačující. V příloze je pár těch nejpovedenějších a zejména jsou zde vidět i větvené blesky, které si sáhli až nad kapotu mého vozidla.</p> <p>Pozorování ukončeno ve 2:00 hod. SELČ 15.8.2015</p>
--

Evidenční list pozorování bouřky - obrázky, soubory

Fotografie z pozorování

	CG bílá Úněšov.png	590x464	352.4 kB
	V blízkosti pozorovatele Úněšov.png	595x464	394.1 kB
	Větev CG větveného nad kapotou vozidla pozorovatele Úněšov.png	597x465	554.4 kB

Data z meteostanice (grafy, tabulky, dokumenty, aj.)

Žádná podružná data nebyla vložena