

Evidenční list pozorování bouřky - formulář

Obecné informace

Pozorovatel	Daniel Koldinský, koldda@seznam.cz		
Byla bouřka pozorována v obvyklém místě pozorovatele?	Ne	Stav záznamu	QC0 - jak bylo zapsáno
Zeměpisná šířka	50.23409	Zeměpisná délka	12.82759
Lokalita	Karlovy Vary	Okres	Karlovy Vary
Pozorováno/Aktivní od (UTC)	13.04.2016 16:10	Pozorováno/Aktivní do (UTC)	13.04.2016 16:20
Pořadí bouřky ve dni	1	Trvání pozorování bouřky	0.2 hodin

Základní informace

Fáze vývoje	vznik	Typ povětrnostní situace	okluzní fronta
Typ bouřky	multicela	Směr postupu	jihozápad -> severovýchod
Vzdálenost od stanoviště	12.0 km	Směr od stanoviště	jihozápad

Informace o větru

Jsou známy informace o větru	Ne
------------------------------	----

Informace o srážkách

Jsou známy informace o srážkách	Ne
---------------------------------	----

Informace o elektrometeorech

Pozorovány blesky	Ano	Slyšitelný hrom	Ne - blýskavice
Hodnocení intenzity bouřky	Slabá (6-12 blesků za hod.)	Nejbližší úder blesku	12.0 km
Blesky CG	Ne	Barva CG blesků	
		Typ CG blesků	
Blesky CC	Ne	Barva CC blesků	
		Typ CC blesků	

Informace o jiných jevech

Při bouřce se vyskytla tromba	Ne	Při bouřce se vyskytlo tornádo	Ne
Při bouřce se vyskytl downburst	Ne	Přivalové srážky	Ne
Při bouřce se vyskytl wallcloud	Ne	Při bouřce se vyskytly škody	Ne
Vyvinutý shelf/roll cloud (arcus)	Ano	Výrazná húlava (nárazový vítr)	Ne
Mammaty	Ne	Pileus	Ne

Poznámky k pozorování




Krátká bouřka nacházející se na západním okraji okluzní fronty, z místa pozorování bylo pozorováno několik záblesků a byl vidět v dálce i Shelf cloud, který pak přes místo pozorování přešel v 16:30 UTC doprovázen silnějším větrem a dešťovými srážkami, ale to už bouřková buňka zanikla.

Evidenční list pozorování bouřky - obrázky, soubory

Fotografie z pozorování

Žádné fotografie nebyly vloženy

Data z meteostanice (grafy, tabulky, dokumenty, aj.)

	1.jpg	461.8 kB
	2.jpg	459.0 kB
	3.jpg	453.8 kB