

# Evidenční list pozorování bouřky - formulář

## Obecné informace

Pozorovatel	Daniel Koldinský, koldda@seznam.cz		
Byla bouřka pozorována v obvyklém místě pozorovatele?	Ano	Stav záznamu	QC0 - jak bylo zapsáno
Zeměpisná šířka	50.23430	Zeměpisná délka	12.86980
Lokalita	Karlovy Vary	Okres	Karlovy Vary
Pozorováno/Aktivní od (UTC)	13.04.2016 16:55	Pozorováno/Aktivní do (UTC)	13.04.2016 17:10
Pořadí bouřky ve dni	2	Trvání pozorování bouřky	0.2 hodin

## Základní informace

Fáze vývoje	vznik	Typ povětrnostní situace	okluzní fronta
Typ bouřky	multicela	Směr postupu	jihozápad -> severovýchod
Vzdálenost od stanoviště	12.0 km	Směr od stanoviště	jih

## Informace o větru

Jsou známy informace o větru	Ne
------------------------------	----

## Informace o srážkách

Jsou známy informace o srážkách	Ano		
Typ srážek	Děšť		
Srážky - max. intenzita	Nevím	Srážky - celkový úhrn	0.0 mm

## Informace o elektrometeorech

Pozorovány blesky	Ano	Slyšitelný hrom	Ano - bouřka
Hodnocení intenzity bouřky	Slabá (6-12 blesků za hod.)	Nejbližší úder blesku	12.0 km
Blesky CG	Ne	Barva CG blesků	
		Typ CG blesků	
Blesky CC	Ne	Barva CC blesků	
		Typ CC blesků	

## Informace o jiných jevech

Při bouřce se vyskytla tromba	Ne	Při bouřce se vyskytlo tornádo	Ne
Při bouřce se vyskytl downburst	Ne	Přivalové srážky	Ne
Při bouřce se vyskytl wallcloud	Ne	Při bouřce se vyskytly škody	Ne
Vyvinutý shelf/roll cloud (arcus)	Ne	Výrazná húlava (nárazový vítr)	Ne
Mammaty	Ne	Pileus	Ne

## Poznámky k pozorování




Další krátká bouřka na západním okraji postupující okluzní fronty. V místě pozorování bylo hlavně slyšet hřmění. Buňka se poměrně rychle rozpadla a v místě pozorování nebyly pozorovány žádné nebezpečné projevy.
--

# Evidenční list pozorování bouřky - obrázky, soubory

## Fotografie z pozorování

Žádné fotografie nebyly vloženy

## Data z meteostanice (grafy, tabulky, dokumenty, aj.)

	<a href="#">1.jpg</a>	457.2 kB
	<a href="#">2.jpg</a>	459.5 kB
	<a href="#">3.jpg</a>	460.0 kB