

# Evidenční list pozorování bouřky - formulář

## Obecné informace

Pozorovatel	Daniel Koldinský, koldda@seznam.cz		
Byla bouřka pozorována v obvyklém místě pozorovatele?	Ne	Stav záznamu	QC0 - jak bylo zapsáno
Zeměpisná šířka	50.24284	Zeměpisná délka	12.83081
Lokalita	Karlovy Vary	Okres	Karlovy Vary
Pozorováno/Aktivní od (UTC)	28.05.2016 10:40	Pozorováno/Aktivní do (UTC)	28.05.2016 13:15
Pořadí bouřky ve dni	2	Trvání pozorování bouřky	2.6 hodin

## Základní informace

Fáze vývoje	vznik	Typ povětrnostní situace	mimo rozhraní (teplý sektor)
Typ bouřky	multicela	Směr postupu	jihozápad -> severovýchod
Vzdálenost od stanoviště	7.0 km	Směr od stanoviště	severozápad

## Informace o větru

Jsou známy informace o větru	Ne
------------------------------	----

## Informace o srážkách

Jsou známy informace o srážkách	Ano		
Typ srážek	Děšť		
Srážky - max. intenzita	Velmi slabá - neměřitelné množství	Srážky - celkový úhrn	0.0 mm

## Informace o elektrometeorech

Pozorovány blesky	Ano	Slyšitelný hrom	Ano - bouřka
Hodnocení intenzity bouřky	Středně silná (60-360 blesků za hod.)	Nejbližší úder blesku	7.0 km
Blesky CG	Ano	Barva CG blesků	Bílá, Oranžová
		Typ CG blesků	Čárový
Blesky CC	Ne	Barva CC blesků	
		Typ CC blesků	Čárový

## Informace o jiných jevech





Při bouřce se vyskytla tromba	Ne	Při bouřce se vyskytlo tornádo	Ne
Při bouřce se vyskytl downburst	Ano	Přivalové srážky	Ne
Při bouřce se vyskytl wallcloud	Ne	Při bouřce se vyskytly škody	Ne
Vyvinutý shelf/roll cloud (arcus)	Ano	Výrazná húlava (nárazový vítr)	Ne
Mammaty	Ano	Pileus	Ne

## Poznámky k pozorování




<p>Bouřka vznikla severozápadně od místa pozorování nad Krušnými horami, nejprve bylo slyšet hřmění, později bylo možné pozorovat i několik CG blesků, v místě pozorování nebyli dešťové srážky téměř patrné ale v místech pod bouřkovým jádrem byly srážky viditelně intenzivnější včetně downburstu.</p>
--

# Evidenční list pozorování bouřky - obrázky, soubory

## Fotografie z pozorování

	<a href="#">100_2433.JPG</a>	1024x768	168.2 kB
	<a href="#">100_2441.JPG</a>	1024x768	171.6 kB
	<a href="#">100_2449.JPG</a>	1024x768	175.6 kB
	<a href="#">100_2479.JPG</a>	1024x768	225.0 kB

## Data z meteostanice (grafy, tabulky, dokumenty, aj.)

	<a href="#">Bocni prumety.jpg</a>	331.8 kB
	<a href="#">Info bunka.jpg</a>	443.7 kB
	<a href="#">radar.gif</a>	5000.2 kB