

# Evidenční list pozorování bouřky - formulář

## Obecné informace

Pozorovatel	Tomáš Hrachovský, tomas.weather@seznam.cz		
Byla bouřka pozorována v obvyklém místě pozorovatele?	Ano	Stav záznamu	QC0 - jak bylo zapsáno
Zeměpisná šířka	48.86950	Zeměpisná délka	17.25680
Lokalita	Sudoměřice	Okres	Hodonín
Pozorováno/Aktivní od (UTC)	05.06.2016 17:20	Pozorováno/Aktivní do (UTC)	05.06.2016 18:10
Pořadí bouřky ve dni	1	Trvání pozorování bouřky	0.8 hodin

## Základní informace

Fáze vývoje	zesilování	Typ povětrnostní situace	mimo rozhraní (teplý sektor)
Typ bouřky	neurčitý shluk	Směr postupu	severovýchod -> jihozápad
Vzdálenost od stanoviště	0.0 km	Směr od stanoviště	přešla přes pozorovatele

## Informace o větru

Jsou známy informace o větru	Ano		
Vítr - směr výchozí	sever	Vítr - směr po změně	jihovýchod
Vítr - průměrná rychlost v Bft. st.	5 Bft - čerstvý vítr	Vítr - max. náraz	11.1 m/s

## Informace o srážkách

Jsou známy informace o srážkách	Ano		
Typ srážek	Děšť, Kroupy		
Srážky - max. intenzita	Extrémní - více než 150 mm/hod	Srážky - celkový úhrn	13.0 mm
Kroupy - trvání	8.0 minut	Kroupy - velikost	10.0 mm

## Informace o elektrometeorech

Pozorovány blesky	Ano	Slyšitelný hrom	Ano - bouřka
Hodnocení intenzity bouřky	Mírná (12-60 blesků za hod.)	Nejbližší úder blesku	0.2 km
Blesky CG	Ano	Barva CG blesků	Bílá, Modrá
		Typ CG blesků	Čárový
Blesky CC	Ne	Barva CC blesků	
		Typ CC blesků	Čárový

## Informace o jiných jevech

Při bouřce se vyskytla tromba	Ne	Při bouřce se vyskytlo tornádo	Ne
Při bouřce se vyskytl downburst	Ne	Přívalové srážky	Ano
Při bouřce se vyskytl wallcloud	Ne	Při bouřce se vyskytly škody	Ano
Vyvinutý shelf/roll cloud (arcus)	Ne	Výrazná húlava (nárazový vítr)	Ne
Mammaty	Ne	Pileus	Ne

## Poznámky k pozorování






kroupy cca 1cm, přívalový déšť, max. intenzita deště byla 160mm/hod!, pokles teploty o 9°C, v obci uhořel do jednoho domu blesk, byl nutný zásah hasičského sboru, viz <a href="http://www.sdhstraznice.cz/images/foto/zasahy/2016/160605_po/160605_po.html">http://www.sdhstraznice.cz/images/foto/zasahy/2016/160605_po/160605_po.html</a>
--

# Evidenční list pozorování bouřky - obrázky, soubory

## Fotografie z pozorování

Žádné fotografie nebyly vloženy

## Data z meteostanice (grafy, tabulky, dokumenty, aj.)

	<a href="#">IMG_0067.PNG</a>	866.6 kB
	<a href="#">IMG_0068.PNG</a>	608.9 kB
	<a href="#">rain_0605.png</a>	10.4 kB
	<a href="#">rate_0605.png</a>	11.5 kB
	<a href="#">temp_0605.png</a>	10.2 kB