

# Evidenční list pozorování bouřky - formulář

## Obecné informace

Pozorovatel	Roman Kopáček, pocasi.jablonec@gmail.com		
Byla bouřka pozorována v obvyklém místě pozorovatele?	Ano	Stav záznamu	QC0 - jak bylo zapsáno
Zeměpisná šířka	50.72800	Zeměpisná délka	15.18360
Lokalita	Jablonec nad Nisou	Okres	Jablonec nad Nisou
Pozorováno/Aktivní od (UTC)	08.06.2016 18:30	Pozorováno/Aktivní do (UTC)	08.06.2016 19:15
Pořadí bouřky ve dni	1	Trvání pozorování bouřky	0.8 hodin

## Základní informace

Fáze vývoje	slábnutí	Typ povětrnostní situace	studená fronta
Typ bouřky	neurčitý shluk	Směr postupu	severozápad -> jihovýchod
Vzdálenost od stanoviště	0.0 km	Směr od stanoviště	severovýchod

## Informace o větru

Jsou známy informace o větru	Ano		
Vítr - směr výchozí	severozápad	Vítr - směr po změně	západ
Vítr - průměrná rychlost v Bft. st.	2 Bft - větřík	Vítr - max. náraz	4.8 m/s

## Informace o srážkách

Jsou známy informace o srážkách	Ano		
Typ srážek	Děšť		
Srážky - max. intenzita	Mírná - 2.6 až 8.0 mm/hod	Srážky - celkový úhrn	1.0 mm

## Informace o elektrometeorech

Pozorovány blesky	Ano	Slyšitelný hrom	Ano - bouřka
Hodnocení intenzity bouřky	Slabá (6-12 blesků za hod.)	Nejbližší úder blesku	1.0 km
Blesky CG	Ano	Barva CG blesků	Bílá
		Typ CG blesků	Čárový, Větvený
Blesky CC	Ne	Barva CC blesků	
		Typ CC blesků	Čárový, Větvený

## Informace o jiných jevech



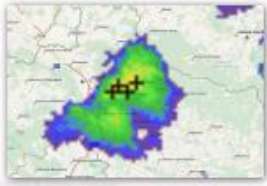
Při bouřce se vyskytla tromba	Ne	Při bouřce se vyskytlo tornádo	Ne
Při bouřce se vyskytl downburst	Ne	Přívalové srážky	Ne
Při bouřce se vyskytl wallcloud	Ne	Při bouřce se vyskytly škody	Ne
Vyvinutý shelf/roll cloud (arcus)	Ne	Výrazná húlava (nárazový vítr)	Ne
Mammaty	Ne	Pileus	Ne

## Poznámky k pozorování

--

# Evidenční list pozorování bouřky - obrázky, soubory

## Fotografie z pozorování

	<a href="#">detektor 8.6..jpg</a>	876x768	262.4 kB
	<a href="#">nejbližší úder.jpg</a>	919x768	211.8 kB
	<a href="#">radar 8.6..jpg</a>	1089x768	168.4 kB

## Data z meteostanice (grafy, tabulky, dokumenty, aj.)

	<a href="#">Síla větru.jpg</a>	47.6 kB
	<a href="#">směr větru 8.6..jpg</a>	61.2 kB
	<a href="#">srážky 8.6..jpg</a>	59.0 kB
	<a href="#">teplota 8.6. po bouři.jpg</a>	61.1 kB
	<a href="#">teplota 8.6. před.jpg</a>	60.7 kB