

Evidenční list pozorování bouřky - formulář

Obecné informace

Pozorovatel	Petr Gregor, Gregorpetr1@seznam.cz		
Byla bouřka pozorována v obvyklém místě pozorovatele?	Ano	Stav záznamu	QC0 - jak bylo zapsáno
Zeměpisná šířka	49.87480	Zeměpisná délka	14.90780
Lokalita	Sázava	Okres	Benešov
Pozorováno/Aktivní od (UTC)	16.06.2016 16:00	Pozorováno/Aktivní do (UTC)	16.06.2016 18:00
Pořadí bouřky ve dni	1	Trvání pozorování bouřky	2 hodin

Základní informace

Fáze vývoje	zralost	Typ povětrnostní situace	linie/zóna konvergence
Typ bouřky	supercela	Směr postupu	severozápad -> jihovýchod
Vzdálenost od stanoviště	1.0 km	Směr od stanoviště	severozápad

Informace o větru

Jsou známy informace o větru	Ne
------------------------------	----

Informace o srážkách

Jsou známy informace o srážkách	Ne
---------------------------------	----

Informace o elektrometeorech

Pozorovány blesky	Ano	Slyšitelný hrom	Ano - bouřka
Hodnocení intenzity bouřky	Silná (360-720 blesků za hod.)	Nejbližší úder blesku	5.0 km
Blesky CG	Ano	Barva CG blesků	Bílá
		Typ CG blesků	
Blesky CC	Ano	Barva CC blesků	Bílá
		Typ CC blesků	

Informace o jiných jevech





Při bouřce se vyskytla tromba	Ne	Při bouřce se vyskytlo tornádo	Ne
Při bouřce se vyskytl downburst	Ne	Přívalové srážky	Ano
Při bouřce se vyskytl wallcloud	Ano	Při bouřce se vyskytly škody	Ano
Vyvinutý shelf/roll cloud (arcus)	Ne	Výrazná húlava (názarový vítr)	Ano
Mammaty	Ano	Pileus	Ne

Poznámky k pozorování

www . odkaz na timelapse supercell z dneška.. tato je ta první ve videu.
--

Evidenční list pozorování bouřky - obrázky, soubory

Fotografie z pozorování

	2016_0616_184221_009.JPG	1024x768	100.4 kB
	2016_0616_185157_192.JPG	1024x768	112.4 kB
	2016_0616_190027_354.JPG	1024x768	110.5 kB
	2016_0616_190944_491.JPG	1024x768	159.4 kB

Data z meteostanice (grafy, tabulky, dokumenty, aj.)

Žádná podružná data nebyla vložena