

# Evidenční list pozorování bouřky - formulář

## Obecné informace

Pozorovatel	Roman Kopáček, pocasi.jablonec@gmail.com		
Byla bouřka pozorována v obvyklém místě pozorovatele?	Ano	Stav záznamu	QC0 - jak bylo zapsáno
Zeměpisná šířka	50.72800	Zeměpisná délka	15.18360
Lokalita	Jablonec nad Nisou	Okres	Jablonec nad Nisou
Pozorováno/Aktivní od (UTC)	16.06.2016 21:00	Pozorováno/Aktivní do (UTC)	16.06.2016 21:35
Pořadí bouřky ve dni	1	Trvání pozorování bouřky	0.6 hodin

## Základní informace

Fáze vývoje	zralost	Typ povětrnostní situace	studená fronta
Typ bouřky	multicela	Směr postupu	jihozápad -> severovýchod
Vzdálenost od stanoviště	0.0 km	Směr od stanoviště	severovýchod

## Informace o větru

Jsou známy informace o větru	Ano		
Vítr - směr výchozí	severovýchod	Vítr - směr po změně	sever
Vítr - průměrná rychlost v Bft. st.	3 Bft - slabý vítr	Vítr - max. náraz	2.7 m/s

## Informace o srážkách

Jsou známy informace o srážkách	Ano		
Typ srážek	Děšť		
Srážky - max. intenzita	Mírná - 2.6 až 8.0 mm/hod	Srážky - celkový úhrn	1.0 mm

## Informace o elektrometeorech

Pozorovány blesky	Ano	Slyšitelný hrom	Ano - bouřka
Hodnocení intenzity bouřky	Slabá (6-12 blesků za hod.)	Nejbližší úder blesku	2.0 km
Blesky CG	Ano	Barva CG blesků	Bílá
		Typ CG blesků	Čárový, Větvený
Blesky CC	Ano	Barva CC blesků	
		Typ CC blesků	Čárový, Větvený

## Informace o jiných jevech





Při bouřce se vyskytla tromba	Ne	Při bouřce se vyskytlo tornádo	Ne
Při bouřce se vyskytl downburst	Ne	Přívalové srážky	Ano
Při bouřce se vyskytl wallcloud	Ne	Při bouřce se vyskytly škody	Ne
Vyvinutý shelf/roll cloud (arcus)	Ne	Výrazná húlava (nárazový vítr)	Ne
Mammaty	Ne	Pileus	Ne

## Poznámky k pozorování




<p>Původní supercelární bouře od Prahy, jenž při svém postupu k SV zdegenerovala v multicelu. Prošla místem pozorování severovýchodním směrem. Od 21:15 UTC silnější srážky se hřměním a vyditelnými CG blesky s mírným zesílením větru. Buňka dále postoupila k severovýchodu a za hranicemi s Polskem okolo 22:00 UTC vyhasla.</p>
--

# Evidenční list pozorování bouřky - obrázky, soubory

## Fotografie z pozorování

	<a href="#">2016.06.16_23h34m- detektor blesku.jpg</a>	1366x737	258.9 kB
	<a href="#">2016.06.16_23h39m-radar.jpg</a>	1158x557	205.4 kB
	<a href="#">2016.06.16_23h41m-radar bunka.jpg</a>	1103x763	136.8 kB
	<a href="#">Ashampoo_Snap_2016.06.16_23h43m-prumet.jpg</a>	770x767	148.8 kB

## Data z meteostanice (grafy, tabulky, dokumenty, aj.)

	<a href="#">srážky 16.6..jpg</a>	59.9 kB
	<a href="#">tlak 16.6..jpg</a>	69.7 kB
	<a href="#">vítr 16.6..jpg</a>	59.9 kB