

# Evidenční list pozorování bouřky - formulář

## Obecné informace

Pozorovatel	David Boura, dejwis750@seznam.cz		
Byla bouřka pozorována v obvyklém místě pozorovatele?	Ano	Stav záznamu	QC0 - jak bylo zapsáno
Zeměpisná šířka	50.75980	Zeměpisná délka	14.18390
Lokalita	Děčín	Okres	Děčín
Pozorováno/Aktivní od (UTC)	18.06.2016 16:30	Pozorováno/Aktivní do (UTC)	18.06.2016 17:00
Pořadí bouřky ve dni	5	Trvání pozorování bouřky	0.5 hodin

## Základní informace

Fáze vývoje	slábnutí	Typ povětrnostní situace	linie/zóna konvergence
Typ bouřky	squall-line	Směr postupu	západ -> východ
Vzdálenost od stanoviště	0.0 km	Směr od stanoviště	západ

## Informace o větru

Jsou známy informace o větru	Ano		
Vítr - směr výchozí	západ	Vítr - směr po změně	severozápad
Vítr - průměrná rychlost v Bft. st.	4 Bft - mírný vítr	Vítr - max. náraz	7.0 m/s

## Informace o srážkách

Jsou známy informace o srážkách	Ano		
Typ srážek	Děšť		
Srážky - max. intenzita	Mírná - 2.6 až 8.0 mm/hod	Srážky - celkový úhrn	0.0 mm

## Informace o elektrometeorech

Pozorovány blesky	Ano	Slyšitelný hrom	Ano - bouřka
Hodnocení intenzity bouřky	Mírná (12-60 blesků za hod.)	Nejbližší úder blesku	0.7 km
Blesky CG	Ano	Barva CG blesků	Bílá
		Typ CG blesků	Čárový, Větvený
Blesky CC	Ano	Barva CC blesků	Bílá
		Typ CC blesků	Čárový, Větvený

## Informace o jiných jevech





Při bouřce se vyskytla tromba	Ne	Při bouřce se vyskytlo tornádo	Ne
Při bouřce se vyskytl downburst	Ne	Přívalové srážky	Ne
Při bouřce se vyskytl wallcloud	Ne	Při bouřce se vyskytly škody	Ne
Vyvinutý shelf/roll cloud (arcus)	Ne	Výrazná húlava (nárazový vítr)	Ne
Mammaty	Ne	Pileus	Ne

## Poznámky k pozorování


--

# Evidenční list pozorování bouřky - obrázky, soubory

## Fotografie z pozorování

	<a href="#">IMG_20160618_173843.jpg</a>	1024x768	151.0 kB
	<a href="#">IMG_20160618_181137.jpg</a>	1024x768	129.6 kB
	<a href="#">IMG_20160618_182709.jpg</a>	1024x768	179.9 kB
	<a href="#">IMG_20160618_182712.jpg</a>	1024x768	183.9 kB

## Data z meteostanice (grafy, tabulky, dokumenty, aj.)

	<a href="#">IMG_20160618_183302.jpg</a>	445.4 kB
---	---	----------